

Akt nr:
04 - VÄG - 1295

AU\$04-V\$EG-1295



04-

N:o 1295 Vägförrättningar

Topografisk Till akten: kart i handl.

2a

Dnr D2 218/64

Förrättning enligt 2 kap. lagen om enskilda vägar (EVL),
beträffande väg tillhörande Bondängsbron-Kalkudden-Ram-
sö vägsamfällighet i Kärnbo socken, Mariefreds stad,
Södermanlands län

1 §. Plats och dag för sammanträde m.m.

Mariefreds församlingshus den 26 september 1970.

Ansökan och förordnande,

bilaga
A och B.

Närvarande:

Fastighetsägare och ombud enligt
samt.

bilaga C,

Ingenjör Åke Hernelid från vägförvaltningens sektion
för enskilda vägar.

Behörighetshandlingar;

bil 1-14

Tillkännagivande om dagens sammanträde.

bil C
bil 15, 16.

Biträde av gode män ansågs ej erforderligt.

Företeddes:

1. Ekonomiska kartan.
2. Byggnadsplan för del av Edsala 5:14, fastställd
den 9.10.1956.
3. Byggnadsplan för del av Edsala 1:58, fastställd
den 26.4.1966.

2 §. Förrättningens ändamål och omfattning.

Förrättningen hade begärts av styrelsen i Bondängsbron-
Kalkudden-Ramsö vägsamfällighet på grund av de ändrade
förhållanden som kunde uppstå genom att exploatering
med stöd av den fastställda byggnadsplanen å Edsala 5:8
var avsedd att komma till stånd.

I planen var en betydande omläggning av vägsamfällighe-
tens väg planerad. Vid förrättningen borde ske en för-
delning av kostnaderna för omläggning av vägsamfällig-
hetens väg inom planområdet samt en ny fördelning av det
framtida underhållet av vägsamfällighetens väg.

Länsstyrelsen hade jämväl förordnat distriktslantmätaren
i Eskilstuna distrikt att verkställa förrättning enligt
3 kap. lagen om enskilda vägar för prövning av frågan om
bildande av vägförening för bebyggelseområdena inom Ed-
sala m.m.

Kallelsen till förrättningen avsåg såväl förrättning en-
ligt 2 kap. lagen om enskilda vägar som frågan om bildan-
de av vägförening för bebyggelseområdena inom Edsala 5:8
och 5:14 enligt 3 kap. samma lag.

Ingenjör Hernelid uppgav att vägförvaltningen föreslog
att frågan om fördelning av kostnaderna för omläggning
av vägen genom planområdet Edsala 5:8 skulle behandlas
enligt 2 kap. EVL.

Vägförvaltningen var beredd att lämna bidrag till kostnaderna för iordningställande av de delar av vägsamfällighetens väg, som låg utanför detta planområde.

3 §. Diskussion.

A. Engwall, ordförande i Edsala fritidsförening, som omfattade fastighetsägarna inom Edsala 5:8 planområde, uppgav att tomtägarna icke vetat om att vägen genom området skulle läggas om. Han undrade om vägen var enskild eller allmän. Man hade begärt hastighetsbegränsning på vägen och skyltar hade nu kommit upp. I det mellan exploatören och Mariefreds stad träffade exploateringsavtalet skulle exploatören ha åtagit sig att ombesörja och bekosta anläggandet av vägarna inom området varefter vägförening skulle bildas för vägarnas framtida underhåll. Engwall ville ha en klar bild av vad det skulle kosta att lägga om vägen.

Direktör Elon Lilja i Elon Lilja Tomt. Aktiebolag överlämnade avskrift av exploateringsavtalet, bil D, och uppgav att bolaget förbundit sig att ombesörja och bekosta anläggandet av bland annat vägar och parkeringsplatser enligt utredning av den 15 juli 1964 av Seth Häggström, Nyköping. I denna utredning ingick dock icke genomfartsvägen. Bolaget hade nyanlagt övriga vägar inom området. För vägarnas underhåll uttog bolaget viss underhållsavgift av tomtägarna, vilken skulle upphöra sedan vägförening bildats. Lilja ansåg att genomfartsvägen i vilket fall som helst måste ha byggts om och att kostnaderna för ombyggnaden skulle fördelas enligt gällande bestämmelser.

Lage Ceder, ordförande i vägsamfälligheten, ansåg att tomtägarna inom Edsala 5:14 ej voro betjänta av den nya vägen som helt var belägen inom Edsala 5:8.

Elon Lilja ansåg att fastighetsägarna bortom Edsala 5:8 använde vägen i hela dess sträckning medan 5:8 och därifrån avstyckade områden använde densamma endast i mindre utsträckning.

A. Engwall uppgav att köpekontrakten rörande de först försålda områdena från Edsala 5:8 icke fanns några bestämmelser om vägkostnaderna. Det stod ingenting alls om den nya vägen i dessa kontrakt. Senare hade dock intagits sådana bestämmelser, varför vissa tomtägare nu betalade 600:- kr. per år i underhållskostnader och dyligt. Han ifrågasatte därför om kostnaderna för omläggning av genomfartsvägen kunde åvila tomtägarna.

E. Tembert, ordförande i Kalkuddens tomtägareförening undrade varför man nu behövde ny väg och vem som skulle betala kostnaderna därför.

E. A. Holtz, Edsala 5:134, ansåg att vägen tidigare fungerat bra för de 200 tomtägare som fanns. Nuvarande vägen var godkänd till 6 meters bredd. Om Lilja vill sälja sina tomter bör han få bygga om vägen själv. Han kan möjligtvis få någon hjälp för vägens breddning till 6 meter. Övriga kostnader bör åvila bolaget.

Yngve Andersson, ordförande i Mariefreds drätselkammare, ansåg sig ej kunna försvara exploateringsavtalet då han ej varit med om dess upprättande. Han hade dock erfarit att genomfartsvägen ej kunde tvingas med i detta avtal. Vägen hade tagits upp i den fastställda planen men frågan om kostnaderna för dess omläggning hade icke kunnat regleras i avtalet.

A. Du Rietz, representant för ägaren till Ramsö 1:1, ansåg att planen på Edsala 5:8 icke kunde genomföras utan att genomfartsvägen omlades. Det var endast ägarna av fritidsområdet Edsala 5:8 som hade nytta av omläggningen.

Mauritz Gripenbrand, Edsala 5:124 biträdde av föregående talare framförda åsikter och han undrade hur det låg till med den gamla vägen, som fortfarande fyllde sitt behov och som för tomtägarna inom Edsala 5:14 icke behövde omläggas.

Börje Atterhed, Edsala 5:259, undrade vilka förutsättningarna voro vid planens godkännande och om icke det då förutsatts att vägen skulle omläggas.

Elon Lilja uppgav att de som köpt tomter där vägen nu går voro fullt medvetna om att vägen måste gå kvar under viss tid. Detta hade intagits i deras kontrakt.

A. Engwall undrade varför vägen icke redan hade anlagts då alla vägar skulle anläggas enligt exploateringsavtalet med staden. Fanns det bestämmelser i avtalet att bolaget skulle anlägga vägarna eller inte.

E. Lilja uppgav att han enligt exploateringsavtalet aldrig åtagit sig att bekosta omläggningen av genomfartsvägen.

Ingenjör Hernelid uppgav att vägförvaltningen hade förordat att förrättning skulle komma till stånd för fördelning av vägbyggnadskostnaderna så fort som möjligt. För att planen skulle kunna helt genomföras erfordrades en omläggning av genomfartsvägen. Kostnaderna för en omläggning hade 1964 beräknats till 120 000:- kr.. Denna förrättning avsåg fördelning av kostnaderna för omläggningen. Frågan om bidrag till vägsamfällighetens vägar i övriga delar skulle tas upp med vägsamfällighetens styrelse.

Nils Spångberg, Ramsö 1:3, ansåg att åsikterna var alltför divergerande för att man skulle få någon ordning på det hela. Han ansåg att det borde tillsättas en kommitté med medlemmar från de olika intressegrupperna.

Peter Seipel, representant för ägare till Edsala 5:5 och Ramsö 1:2, ifrågasatte om andra eller tredje kap. i lagen om enskilda vägar skulle komma till tillämpning. Han ansåg det fördelaktigare med en förrättning enligt 3 kap. där det enligt 76 § var möjligt att uttaga särskilt bidrag från exploitören.

A. Engwall ansåg att det var konstigt att den gamla vägen fick säljas innan ny väg fanns. Så hade skett beträffande Edsala 5:251. Han hade fått svar från en jurist att tomtägarna inte behövde betala någonting till vägens omläggning. Tomtägareföreningen arbetade helt efter avtalet med bolaget, där något sådant betalningsföreläggande icke fanns med. Engvall yrkade att frågan skulle bordläggas.

Yngve Andersson påpekade att Mariefreds stad icke hade något ansvar för byggnadsplanens genomförande. Några bestämmelser om fördelning av kostnaderna för omläggning av genomfartsvägen kunde icke tas med i exploateringsavtalet.

K.E. Bergström, Edsala 5:249, ansåg det fortfarande oklart om med vägar i exploateringsavtalet avsågs alla vägar eller endast vissa. Förrättningsmannen upplyste härtill att exploateringsavtalet hänvisade till upprättad beskrivning, i vilken genomfartsvägen icke fanns med men där alla övriga vägar inom planområdet upptagits.

Mauritz Gripenbrand undrade hur man förfarit vid planfastställelsen då frågan om genomfartsvägen icke behandlats. De utanför Edsala 5:8 har ej skäl att betala någon del av genomfartsvägens omläggning utan större delen måste åligga exploitören. Gripenbrand biträdde förslaget om att en kommitté skulle behandla frågan innan nytt sammanträde hålles.

A. Engwall ansåg det meningslöst med en särskild kommitté.

Lennart Dahl, Edsala 5:112, upplyste att vägsamfälligheten tidigare hade tillsatt en kommitté för behandling av vissa frågor men att detta icke lett till något resultat. Byggnadsplanen var nu fastställd av länsstyrelsen. Om någon hade haft anmärkning mot planen så skulle detta ha framförts tidigare.

Lage Ceder upplyste för vägsamfällighetens styrelse att den av vägsamfälligheten tillsatta kommittén haft ett helt annat ändamål. Medlemmarna hade dessutom informerats vid varje årsmöte.

Elon Lilja upplyste att om ingen annan ville bygga om vägen så hade bolaget inget yrkande därom. Vid planärendet hade det ansetts önskvärt att vägen lades om men något föreläggande att så skulle ske hade icke intagits i exploateringsavtalet. Han ansåg att förrättningsmannen borde besluta i ärendet varefter möjlighet fanns att överklaga detta beslut.


E.A. Holtz upplyste att vägsamfälligheten begärt ny förrättning för att få en ny uppdelning av väghållningskostnaderna, men ej för att få frågan om ombyggnad av genomfartsvägen genom Edsala 5:8 avgjord. Då statsbidrag ej torde kunna utgå för omläggningen skulle det bli en alltför stor kostnad för tomtägarna. Kostnaderna borde alltså åläggas exploitören.

4 §. Förrättningens fortsättning.

Lantmätaren ansåg att de under diskussionen framförda åsikterna voro alltför divergerande för att han med ledning därav skulle kunna fatta något beslut i frågan om fördelning av kostnaderna för omläggning av vägen genom Edsala 5:8. Han ansåg därför att frågan borde förberedas genom en kommitté bestående av ordförandena i vägsamfälligheten, L. Ceder; i Kalkuddens tomtägarförening, E. Tembort och i Edsala fritidsförening, A. Engwall samt representanter för Elon Lilja Tomt Aktiebolag, staden och vägförvaltningen.

Sedan överläggning skett med denna kommitté skulle nytt sammanträde hållas, vartill sakägarna skulle kallas genom personliga kallelser.

På distriktslantmätarämbetets vägnar:


Gösta Höglund
Distriktslantmätare.

Protokollet uppsatt den 26.9.1970.

5 §. Plats och tid för sammanträde m.m.

Mariefreds församlingshem den 20.9.1971.

Sakägare: närvarande

Fastighetsägare och ombud enligt bilaga C,
samt

ingenjör Gunnar Ståhl för Vägförvaltningen enligt
fullmakt,

bil. nr 17

Strängnäs kommun, Edsala 5:10, genom stadsing. P.A. Åkerman
enligt fullmakt

bil. nr 18

Strängnäs Byggnadsnämnd genom stadsarkitekten Gunnar Dunér,
ordföranden Arne Bäckman och v. ordföranden Tore Eriksson
enligt protokollsutdrag

bil. nr 19

Till dagens sammanträde hade även kallats skiftesgodemännen
Bertil Jarl, Klahmmar, Stallarholmen, och Thure Johansson,
Norr-Ekeby, Mariefred.

Anledning till jäv mot förrättningsmännen förelåg icke.

Behörighetshandlingar

bil. nr 20 - 22

Tillkännagivande om dagens sammanträde

bil. C.

6 §. Utredning

Lantmätaren hade verkställt utredning rörande förrättningen.
Med ledning därav samt av vad som förekommit vid föregående
sammanträde antecknades följande.

Enskilda vägen Bondängsbron - Kalkudden - Ramsö har varit
föremål för vägförrättning, som avslutats den 16.2.1959.
Vid förrättningen bildades en vägsamfällighet benämnd Bond-
ängsbron - Kalkudden - Ramsö vägsamfällighet.

Sedan förrättningen verkställdes har byggnadsplan fastställts
för Edsala 5:8 den 26.4.1966, varefter genom olika avstyck-
ningar frånskilts samtliga de tomtplatser, som finnas upp-
tagna på den fastställda byggnadsplanen, 169 st. Samtliga
dessa fastigheter begagna vägsamfällighetens väg, varför de
bör ingå i densamma.

Ett ännu icke fastställt förslag till byggnadsplan för del
av Edsala 5:8 finnes upprättat, upptagande 16 tomtplatser.

Efter vägförrättningen har utbyggnad skett av på Edsala 5:10
belägna Mariefreds strandbad, varigenom tillkommit ökade
möjligheter till camping. På grund av ökat utnyttjande bör
denna fastighet åläggas ökat delaktighetstal. Enligt uppgift
skulle antalet övernattningar å campingplatsen uppgå till
10 - 12.000 st.

I samband med fastställelsen av byggnadsplanen har länssty-
relsen med stöd av 113 § byggnadslagen förordnat att mark-
ägaren skall utan ersättning upplåta sådan obebyggd mark,
som för områdets ändamålsenliga användning erfordras för väg
eller annan allmän plats.

Vid planläggningen av Edsala 5:8 antecknade planförfattaren i beskrivningen till byggnadsplanen bl. a. följande:
" Enär den området genomlöpande vägsamfällighetsvägen är av låg standard i avseende på såväl plan- som höjdläge har byggnadsplaneförslaget utformats under den förutsättningen att vägen omlägges i ett gynnsammare läge. Härför erforderliga undersökningen i terrängen samt förslag har utförts av sättskilt sakkunnig, ingenjören Seth Häggström. Samråd har skett med vägsamfällighetens styrelse. I samförstånd har framställning gjorts om förordnande till erforderlig ny vägförrättning."

Före byggnadsplanens fastställelse träffades ett exploateringsavtal mellan exploitören och Mariefreds stad, vari exploitören förband sig att ombesörja och bekosta anläggandet av vissa vägar enligt utredning av den 15.7.1964 av Seth Häggström. Denna utredning omfattar alla inom planområdet befintliga vägar utom den nya genomfartsvägen, vilken enligt vad stadens representant vid överläggning meddelat icke kunde medtagas i avtalet, trots att stadens yrkade att så skulle ske.

En ny förrättning rörande den berörda vägsamfällighetsvägen bör avse:

1. ny fördelning av kostnaderna för vägunderhåll och vinterväghållning av vägsamfällighetens väg.
2. fördelning av kostnaderna för den föreslagna ombyggnaden av vägen genom Edsala 5;8.
3. upplåtelse av mark för den nya vägen.

Delaktiga i vägunderhållet bör vara samtliga fastigheter bör vara samtliga fastigheter som begagna vägen i fråga, alltså även de inom planområdet Edsala 5:8 nybildade fastigheterna.

Vid bedömning av frågan om delaktighet i kostnaderna för ombyggnad av vägen inom Edsala 5:8 har olika alternativ framställts. Dessa kunna sammanfattas sålunda:

1. hela kostnaden ålägges exploitören.
2. hela kostnaden åläggs vägsamfälligheten.
3. vägsamfälligheten betalar de kostnader för vägbyggnaden, som kan anse motsvara den standardhöjning som vägen erhåller genom ombyggnaden medan exploitören betalar återstående kostnader.

Av vad som framkommit vid föregående sammanträde och vid senare överläggning mellan exploitören och vägsamfällighetens samt tomtägareföreningarnas styrelser synes framgå att exploitören motsätter sig alternativ 1 och 3, men godtar alternativ 2. Vid tillämpning av alternativ 2 har exploitören förklarat sig villig att betala för den fördel han vinner genom att del av den gamla vägen kan utnyttjas som lokalgatan inom planområdet.

Tomtägareföreningarna motsätter sig helt alternativ 2 och 3 och anser att alla kostnader skall åläggas exploatören.

Vägsamfällighetens styrelse synes godtaga alternativ 3 och anser det därvid rimligt att exploatören betalar 70 % av kostnaderna och vägsamfälligheten återstående 30 %.

Exploatören har kvar i sin ägo 57 avstyckade tomtplatser jämte 16 tomtplatser inom den ännu icke fastställda byggnadsplanen.

Kostnaderna för vägombyggnaden inom Edsala 5:8 beräknades år 1964 till 120.000 kronor för en väglängd av 940 meter med 6 m bred körbana. Enligt en av ing. Häggström nu verkställd omräkning av kostnaderna skulle dessa nu uppgå till 185.000 kronor.

Till kostnaderna för beläggning av den nya vägen har statsbidrag ställts i utsikt medan inga statsbidrag torde kunna påräknas till övriga kostnader. Ny arbetsplan och ny kostnadsberäkning synes erforderlig för utredning av nuvarande ombyggnadskostnader.

Enligt 11 § i lagen om enskilda vägar skall skyldigheten att deltaga i väghållning fördelas med hänsyn till den omfattning, vari berörda fastigheter beräknas komma att begagna vägen i fråga, dock att ej å någon fastighet må läggas större andelstal än som svarar mot dess nytta av vägen.

Vid beräkning av andelstalen kommer en av Kungl. lantmäteristyrelsen den 5.10.1965 upprättad promemoria om principer och metoder för fördelning av väghållningskostnader vid förrättning enligt 2 kap. lagen om enskilda vägar att i huvudsak tillämpas.

7 §. Diskussion.

Frågan om bildande av vägförening.

Lantmätaren tog till diskussion upp denna fråga och framhöll att en vägförening i detta fall endast borde handha skötseln av de lokala vägarna inom planområdena medan vägsamfälligheten skulle sköta genomfartsvägen. Frågan hade aktualiserats genom länsstyrelsens förordnande den 27.9.1968.

Peter Seipel ifrågasatte om icke bildandet av vägförening gav möjlighet med hänsyn till bestämmelserna i 76 §, 4:e stycket EVL, att ålägga exploatören skyldighet att bekosta anläggandet av den nya vägen. Enligt detta lagrum kunde nämligen om inom vägförenings område verkställes avstyckning från en fastighet av ett flertal lägenheter till försäljning, där så finnes skäligt, förordnas att denna fastighet samt annan fastighet med samma ägare skall i fråga om kostnaderna för byggande av viss eller vissa av föreningens vägar deltaga efter visst högre andelstal än det som för sagda fastigheters delaktighet i övrigt är gällande.

Lantmätaren ifrågasatte om en exploatör med ledning av dessa bestämmelser skulle kunna åläggas skyldighet utöver vad han åtagit sig i exploateringsavtal.

Lage Ceder, ordförande i vägsamfälligheten, ansåg att samfällighet behövdes endast för genomfartsvägen men ej för småvägarna.

Sven Åke Lilja, för Edsala 5:8, ansåg att det förelåg ett behov av bildande av vägförening. Detta var förutsett i exploateringsavtalet. Han hade dock inget yrkande på en sammanslagning av de båda planområdena till en vägförening.

Sune Olsson m.fl. ägare till tomter inom Edsala 5:8 menade att det nu var för tidigt att bilda vägförening för detta planområde då vägarna ej var helt färdiga och ännu icke hade avsynats. Bland annat saknades de anslutningar som skulle bli nödvändiga sedan denna vägen anlagts.

Erling Tember, ordförande i Kalkuddens tomtägareförening, anförde med instämmande av andra tomtägare inom föreningens område att alla småvägarna inom planområdet hittills skötts av tomtägareföreningen, som utdebiterat avgifter för bl.a. denna skötsel. Han ansåg därför att det icke förelåg något behov att bilda särskild vägförening för denna skötsel.

Karl Gustav Augustsson, ordförande i Edsala fritidsförening, som utgjorde sammanslutning av tomtägarna inom Edsala 5:8 ansåg att tidpunkten för bildande av vägförening inom detta område nu inte var lämplig utan att denna för rättning endast skulle avse genomfartsvägen.

Sven Åke Lilja ansåg att det icke kunde vara något kontroversiellt i bildandet av en vägförening då detta icke innbar något kostnadsåtagande av vägföreningen gentemot exploatören. Vägföreningen skulle överta underhållet av vägarna först sedan dessa iordningstälts av exploatören och godkänts.

Lage Ceder ansåg att det skulle kunna uppkomma sammanblandning av räknenskaperna om man hade två samfälligheter som skötte vägarna.

Peter Seipel förklarade att ägarna till Ramsö 1:2 och Edsala 5:5 saknade intresse av att ingå i en vägförening.

Lantmätaren meddelade att förrättningsmännen senare skulle ta ställning till frågan om bildande av vägförening.

8 § Kostnadsfördelning m.m.

Lantmätaren föredrog preliminär beräkning av andelstalen för vägunderhåll och vinterväghållning å den befintliga vägsamfällighetsvägen. Antalet berörda fastigheter utgjorde nu omkring 390 stycken.

Med anledning av den verkställda beräkningen upplystes av ägaren till Ramsö 1:1 att å fastigheten fanns två stycken fritidsbostäder, som utnyttjades av ägarna, men att alla produkter från jordbruket levererades sjövägen, varför fastigheten icke borde åläggas delaktighet för jordbruket.

Beträffande fördelningen av kostnaderna för den nya vägen genom Edsala 5:8 föreslog Sven Åke Lilja att alla tomtplatser inom Edsala 5:8 borde deltaga lika men med mindre andelstal än fastigheterna inom det gamla Kalkuddsområdet då de endast i genomsnitt använde halva genomfartsvägen.

Bolaget var berett att satsa visst belopp på grund av att den gamla vägen kunde användas såsom lokalgata inom planområdet. Lilja ansåg även att det icke var orimligt att de gamla tomterna inom Kalkuddsområdet ålades kostnader för ombyggnad av vägen då de genom en bättre väg skulle komma att stiga i värde.

Peter Seipel ansåg att enligt allmänna principer borde den som förorsakade ökade kostnader även ersätta dessa kostnader.

Gustav Adamsson, Edsala 5:88 framhöll, med instämmande av andra fastighetsägare inom det gamla Kalkuddsområdet, att utfartsvägen från början varit dålig men att densamma genom vägsamfälligheten förbättrats varför den numera var i godtagbart skick och godkänd av vägmyndigheterna. Man erhöll ej någon standardhöjning av den föreslagna omläggningen av vägen varför de gamla fastighetsägarna ej kunde åläggas att delta i kostnaderna för denna omläggning. Det upplystes att på Ramsö 1:3, Borrholmen, fanns vissa fritidshus på ofri grund. Dessa fastigheter ingick icke i vägsamfälligheten. Vissa av ägarna brukade emellertid använda tilläggsplats för båt vid Kalkudden och hade av tomtägareföreningen därstädes erbjudits att anlägga brygga vid föreningens strand. Några av ägarna betalade även vissa avgifter till vägsamfälligheten. Det ansågs att dessa fastigheter nu borde ingå i vägsamfälligheten.

9 § Aktförvarare.

Efter diskussion föreslogs att avskrift av förrättningshandlingarna skulle tillställas vägsamfälligheten, Strängnäs kommun, samt de båda tomtägareföreningarna.

10 § Förrättningsens fortsättning.

Lantmätaren meddelade att slutligt utlåtande kommer att avgivas den 25 dennes kl. 10.00 å församlingshemmet i Mariefred.

På tjänstens vägnar:

Gösta Höglund
Gösta Höglund
Distriktslantmätare

Protokollet uppsatt den 23.9.1971.

10 §. Plats och tid för sammanträde m.m.

Mariefreds församlingshus den 25.9.1971.

Sakägare: närvarande se

bilaga nr 23.

Rolf Wickström, ägare till Edsala 5:218 framlämnade ett förlikningsavtal av den 24.2.1970, utvisande att han icke längre var medlem i Kalkuddens Tomtägareförening, varför föreningen icke svarade för honom.

bilaga nr 24

Antecknades att de vid föregående sammanträde närvarande skiftesgodemännen på grund av andra uppgifter icke kunde delta i dagens sammanträde men att de deltagit i här nedan redovisade överväganden.

11 §. Vägörening.

Med hänsyn till att Kalkuddens Tomtägareförening ömbesörjde väghållningen inom sitt område och därför icke önskade ingå i vägörening och till det starka motstånd mot bildande av sådan förening innan frågan om genomfartsvägens utförande lösts, ansåg förrättningsmannen att beslut om bildande av vägörening icke f.n. borde meddelas. Frågan fick tagas upp till ytterligare utredning såsom särskild förrättning.

12 §. Andelstalsberäkning.

1. Andelstal för vägunderhåll och vinterväghållning.

Med hänsyn till den utsträckning i vilken fritidshusen inom ifrågavarande område normalt användes har den personliga utfarten från fritidsfastighet ansetts motsvara 250 ton per bostad och år mot 1150 ton per bostad och år för helårsbebyggelse.

Med anledning till det stora antalet fritidsfastigheter med i huvudsak lika andelstal bör till underlättande av vägsamfällighetens administration de olika fritidsfastigheterna inom planområdena åläggas samma andelstal utan hänsynstagande till av de olika fastigheterna använd vägsträcka för utfart mot allmän väg. Därvid har även hänsyn tagits till att viss intern trafik på genomfartsvägen måste anses förekomma.

Edsala 5:10; Mariefreds strandbad, med förutom enskilda badande 10 - 12000 övernattningar i campingvagnar per säsong har uppskattats föranleda en trafikmängd motsvarande 130 fritidsfastigheter.

Edsala 5:5 och Ramsö 1:2 har förutom andelstal för jordbruk och skog påförts andelstal för 3 st. fritidsbostäder.

Ramsö 1:1 har påförts andelstal för 2 st. fritidsbostäder och dessutom andel för persontransporter för skogsskötsel och 3/10 av normal utfart från jordbruk.

Ramsö 1:3 har påförts andelstal för 2 fritidsfastigheter och dessutom andel för persontransporter för skogsskötsel och 3/10 av normal utfart för jordbruk.

Edsala 5:8 har påförts 16 ännu icke bildade tomtplatser enligt

föreliggande byggnadsplaneförslag.

Restfastigheterna Edsala 5:8 och 5:14, vilka bestå av gator och allmänna platser enligt fastställda byggnadsplaner och huvudsakligen utgöres av skogsmark, som måste bli föremål för skogsvårdsåtgärder har ansetts böra åläggas andelstal, varvid dock skogsarealen reducerats till c:a hälften av totåharen.

De med ledning av dessa principer beräknade andelstalen har angivits i andeltalsberäkning bilaga E.

2. Andelstal för vägbyggnad m.m.

Den föreslagna ombyggnaden av vägen inom Edsala 5:8 måste med hänsyn till nuvarande vägens mindre goda sträckning i såväl plan-som höjdläge anses medföra en standardhöjning av vägsamfällighetsvägen samt synes dessutom underlätta möjligheterna att erhålla bidrag till beläggning av vägen. Med hänsyn härtill bör samtliga fastigheter belägna öster om Edsala 5:8:s västra gräns åläggas delaktighet i kostnaderna för vägbyggnaden.

Med hänsyn till att de båda planområdena torde böra få betraktas såsom ett enhetligt område bör samtliga rena fritidsfastigheter åläggas samma andelstal.

Elon Lilja AB, ägare till Edsala 5:8 och exploatör inom denna fastighet har enligt upprättat exploateringsavtal icke åtagit sig att bekosta ombyggnaden av den nya vägen. Bolaget har emellertid nu förklarat sig villigt att åtaga sig viss extra andel i byggnadskostnaderna på grund av att en del av den gamla vägen kommer att användas såsom lokal-gata inom planområdet sedan den nya vägen anlagts. Omläggningen av genomfartsvägen har även i övrigt för exploatören ansetts medföra möjlighet till bättre planläggning och utökat utnyttjande.

Dessa fördelar har ansetts skäligen böra medföra en förhöjning av andelstalet för Edsala 5:8 med c:a 20 %.

Den nya vägen bör byggas i överensstämmelse med vad som upptagits på den fastställda byggnadsplanen över Edsala 5:8 och i huvudsaklig överensstämmelse med ett av ing. Seth Häggström den 15.7.1964 upprättat förslag.

Ombyggnaden bör vara verkställd senast tre år efter det denna förrättning vunnit laga kraft.

Beräkning av andelstalen har redovisats i bilagan E.

12 §. Förrättningskostnaderna.

Kostnaderna för förrättningen skall betalas av vägsamfälligheten.

13 §. Utlåtande.

Sedan samtliga frågor sålunda behandlats avgav förrättningsmannen följande utlåtande, bilaga F.

14 §. Diskussion.

A. Engvall, Edsala 5:232, ansåg att exploateringsavtalet mellan Mariefreds stad och Elon Lilja Tomt AB borde läsas upp då det av detta avtal klart skulle framgå att tomtägarna icke kunde åläggas några som helst kostnader för ombyggnad av genomfartsvägen.

Engvall ansåg det olämpligt att förlägga sammanträden till måndagar, då alla sakägarna arbetade.

Bengt E. Nilsson, Edsala 5:286, menade att det inte var någon nytta diskutera längre. De som var missnöjda fick överklaga förrättningen.

Lantmätaren förklarade att exploateringsavtalet tidigare upplästs i berörda delar och att det därav framgick att Tomt AB icke förbundit sig att bekosta omläggningen av genomfartsvägen.

15 §. Aktförvarare.

Avskrift av förrättningshandlingarna skulle tillställas Bondängsbron-Kalkudden-Ramsö vägsamfällighet, c/o Lage Geder, Örsvängen 11, 172 42 SUNDBYBERG.

Strängnäs kommun, Fastighetskontoret, 152 00 STRÄNGNÄS,

Kalkuddens Tomtägareförening, c/o Erling G. Tembert, Domherrestigen 9, 150 24 RÖNNINGE,

Edsala Fritidsförening, c/o K.G. Augustsson, Fjugestagränd 4, 124 46 BANDHAGEN,

Elon Lilja Tomt AB, Kyrkogatan 3, 150 30 MARIEFRED.

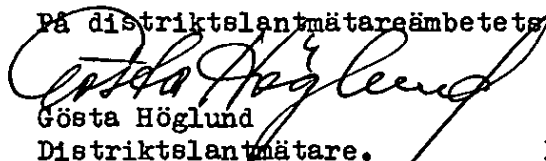
Avskrifterna skulle utsändas inom tjugo dagar från denna dag.

16 §. Besvärshänvisning.

Förrättningen förklarades avslutad med tillkännagivande att den som är missnöjd med densamma äger anföra besvär hos Eskilstuna domsagas ägodelningsrätt.

Besvären skall ingivas till ägodelningsdomaren, Box 363, 631 05 ESKILSTUNA, inom fyrtiofem dagar från dagens ovan angivna datum eller med posten insändas så tidigt att de komma ägodelningsdomaren tillhanda före sagda tids utgång.

På distriktslantmätareämbetets vägnar:


Gösta Höglund
Distriktslantmätare.

Protokollet uppsatt 25.9.1971.

LÄNSSTYRELSEN
I
SÖDERMANLANDS LÄN

Dnr. 218/64
Inkom till
Distriktslantmätaren
i Eskilstuna distrikt
den 21/9-64

IIIE21 25 64.

F Ö R O R D N A N D E.

Med anledning av inneliggande ansökan finner länsstyrelsen skäligt förordna distriktslantmätaren i Eskilstuna distrikt att verkställa förrättning enligt 2 kap. lagen om enskilda vägar med avseende å väg tillhörande Bondängsbron-Kalkudden-Ramsö vägsamfällighet i Mariefreds stad.

✓ Nyköping i landskansliet den 14 september 1964.

*164
66.*

På länsstyrelsens vägnar:

L. Haux
L. Haux.

E. Lidberg
E. Lidberg.

Uppdelad i ovanstående och dnr
226/71.

Gösta Höglund
Distriktslantmätare.

Distriktslantmätaren i Eskilstuna distrikt.

VÄGSAMFÄLLIGHETEN Bondängsbron - Kalkudden - Ramsö

BOX 18032 - STOCKHOLM 78

POSTGIRO. 60 19 81

2.9.64

flw

Landskapsstyrelsen
Landskapsstyrelsen
1964

LÄNSSTYRELSEN SÖDERMANLANDS LÄN
Landskapsstyrelsen
- 7. SEP. 1964
82/25 64

Till Länsstyrelsen i Södermanlands län

NYKÖPING

INKOM TILL lantmäterikontoret i Södermanlands län

d. 9/9-64

F.F.A.D. 2/16/64

År 1959 verkställdes efter länsstyrelsens förordnande förrättning enligt 2.kap. lagen om enskilda vägar beträffande enskilda vägen från Bondängsbron genom Edsala ägor vid Kalkudden fram till Frönäs (Ramsö ägor), allt uti Kärnbo socken och Mariefred stad.

På grund av inträdande ändrade förhållanden därigenom att exploatering med stöd av byggnadsplan tillämnas å fastigheten Edsala 5⁸ - en av intressenterna - varvid viss, betydande omläggning av vägen planeras, hemställes härigenom om förordnande för lämplig person att verkställa ny förrättning enligt sagda kapitel i lagen beträffande ifrågavarande väg.

./.. Förteckning över berörda fastigheter och dessas ägare närslutas.

Stockholm den 2 september 1964

För Vägsamfälligheten Bondängsbron-Kalkudden-Ramsö

[Handwritten signatures]

..... *[Signature]* *[Signature]* *[Signature]*

..... *[Signature]* *[Signature]*

Enligt protokollsutdrag.

Överlantmätarens yttrande.

Återställes till länsstyrelsen. Gällande vägförrättning enligt 2 kap. EVL, verkställd år 1959, avsåg "enskilda vägen Bondängsbron genom Edsala ägor via Kalkudden fram till Frönäs (Ramsö ägor), allt i Mariefreds stad". Underhållet handhaves av en därvid konstituerad vägsamfällighet. Förevarande ansökan avser uppenbarligen nyprövning av väghållningen, varvid även ifrågakommer fråga om omläggning av vägen i anledning av pågående planläggning för exploatering av Edsala 5⁸. Enligt för överlantmätaren och länsarkitekten företett utkast till byggnadsplan kommer planläggningen att omfatta ett 190-tal tomtplatser.

Det synes uppenbart, att förändrade förhållanden av beskaffenhet att motivera nyprövning inträffat. Överlantmätaren tillstyrker bifall till framställningen och föreslår att förordnandet meddelas för distriktslantmätaren i Eskilstuna

A nr 221

1/9 Överlantmätaren för gott.

distrikt.

Överlantmätaren, som i detta sammanhang icke ansett sig föranlåten att till närmare övervägande upptaga frågan om formen för den totala väghållningen inom de berörda byggnadsplaneområdena, tillåter sig emellertid att erinra om den skyldighet, som vid förrättning enl. 2 kap. EVL jämlikt 24 § andra stycket EVL föreligger för förrättningsman att uppmärksamma anledningar till prövning enl. 3 kap. EVL.

Nyköping i länslantmäterikontoret den 10 september 1964.

S. Forsselius
S. Forsselius

-7. SEP. 1964

Bilaga.Förteckning

Över Intressenter i Vägsamfälligheten Bondängsbron-Kalkudden-Ramsö, den 1 september 1964.

<u>Fastighet</u>	<u>%</u>	<u>Ägarens namn och adress</u>
Bondängen 1:1 Edsala 5:4,5:12	2,5	Kungl. Domänstyrelsen Gripsholms Revir, Mariefred
Bondängen 1:2	0,5	Ing. E. Hallberg Lugnet, Mariefred
Ramsö 1:1,1:4	2,5 resp. 0,4	Konsul Göte Andersson Postfack 16234, Stockholm 16
Ramsö 1:2 Edsala 5:5	1,7	Dir. G. Dahl Generalsg. 47, Norrköping
Ramsö 1:5	1,4	Disp. T. Eriksson Skördevägen 80, Enskede
Edsala 5:8	3,0	Dir. Lilja Kyrkgatan 3, Mariefred
Edsala 5:9	0,4	Dir. G. Liljeroth Jakob Westinsg. 5, Stockholm K
Edsala 5:10	2,4 resp.	Mariefred Stad Mariefred
Edsala 5:13	1,0	Byggm. E. Nyberg Kotan, Mariefred
Edsala 5:24 5:24/23	0,9 resp. 0,4	Hr. G. Eriksson Kalkudden, Box 46, Mariefred
Edsala 5:61	2,1	Disp. Ivar Lindström Edsala Gård, Mariefred
Edsala 5: 14/-, 21/21	2x 0,4	AB Skärgårdstomter Drottninggatan 71 D, Stockholm C
Edsala 5: 15/15,16/16 17/17	3x 0,4	Disp. Hans Gyngé Skogsängsvägen 3, Trollbäcken
Edsala 5: 18/18,19/19	2x 0,4	Hr. N.S.E. Nyberg Tobaksspinnarg. 4, Stockholm
Edsala 5: 20/20	0,4	Målarm. K.G. Blomkvist Kalkudden, Mariefred
Edsala 5: 21/21	-	Se Skärgårdstomter ovan!

<u>Fastighet</u>	<u>%</u>	<u>Ägarens namn och adress</u>
Edsala 5: 22/30	0,4	Hr Erik Andersson Träsnidarv. 49, Hägersten
23/22	0,4	Fr. Majken Pettersson Herr Stens v. 11, Mariefred
24/23	0,4	Hr. G. Eriksson Kalkudden, Box 46, Mariefred
25/24	0,4	Fr. Siri Renberg Herr Stens v. 15, Älvsjö
26/29	0,4	Ing. Lennart Liljegren Tobaksvägen 20, Farsta
27/25, 28/26	2x 0,4	Fr. S.E. Falk Ångermannagatan 106, Vällingby
29/27	0,4	Fr. K.M. Grothin Russinvägen 18, 4tr, Farsta
30/28	0,4	Hr. B.O. Hellberg Bäckvägen 48, Hägersten
31/31	0,4	Disp. O.E. Ahlström Thespisvägen 13, Bromma
32/33	0,4	Hr. S.F. Sundvall Björngårdsg. 1-A, Stockholm Sö
33/34	0,4	Ing. N.O. Thorman Vikingsvägen 8 B, Södertälje
34/35	0,4	Fr. S.E. Ohlsson L:a Vinkelvägen 4, Huddinge
35/36	0,4	Hr. S.E. Törnell Brålundens 20, Bromma
36/37	0,4	Ing. Gunnar Olander Farkostvägen 8, Lidingö
37/38	0,4	Ing. P.E. Övergaard Västmannag. 9, Stockholm C
38/32	0,4	Hr. T.G. Torgalsson Störtloppsvägen 18, Hägersten
36/39	0,4	Ing. G.E. Lundqvist Ringvägen 106, Västerhaninge
40/40	0,4	Hr. H.A.M. Pettersson Essinge Brog. 18, Stockholm K
41/41	0,4	Hr. A.E. Hansson-Alm Annorlunda, <u>Rönninge</u>
42/42	0,4	Hr. L.I.B. Claesson Pelargatan 19, Johanneshov
43/43	0,4	Fr. E.K. Ström Dellensvägen 28, Johanneshov

<u>Fastighet</u>	<u>%</u>	<u>Ägarens namn och adress</u>
44/44	0,4	Hr. B. Lindgren Tellusborgsv. 58, Hägersten
45/45	0,4	Hr. Carl Österberg Bjällervägen 19, Hägersten
46/46	0,4	Hr. N.E. Jonsson Virebergsvägen 11, 7tr, Solna
47/47	0,4	Hr. A.E.B. Birgersson Ibsengatan 65, Bromma
48/48	0,4	Ing. E.E. Mongård Täckhammarsv. 12, Älvsjö
49/49	0,4	Hr. Egan Saarista Viktoriavägen 13, Älvsjö
50/50	0,4	Köpman E.D. Lind Heleneborgsgatan 48, Stockholm Sv
51/51	0,4	Hr. Herman Schelwis Vintrosavägen 7, Bandhagen
52/52	0,4	Rekl.ch. E.L.A. Reutergård Garvargatan 5, Stockholm K
53/53	0,4	Hr. K.A.G. Klarström Kvarbacksvägen 126, Bromma
54/54	0,4	Fr. S.M. Ternström Trollesundsv. 147, Bandhagen
55/55	0,4	Fr. O. Pernhult Enköpingsv. 116, Sundbyberg 4
56/56	0,4	Fr. E. Svensson Västergårdsv. 28, Stuvsta
57/57	0,4	Hr. K.A.J. Nyström Agnes Lagerstedts g 10, Hägersten
58/58	0,4	Hr. B.S.G. Pettersson Sveagatan 15, 4tr, Södertälje
59/59	0,4	Hr. L. Arvastsson Getfötsvägen 7, Enskede
60/60	0,4	Hr. B.E. Hermansson Tellusborgsvägen 33, Hägersten
61/-	2,1	Disp. Ivar Lindström Edsala Gård, Mariefred
62/61	0,4	Verkm. Claes-Erik Karlsson Levertinsg. 8, Stockholm K
63/62	0,4	Hr. K.E. Karlsson Levertinsg. 8, Stockholm K

<u>Fastighet</u>	<u>%</u>	<u>Ägarens namn och adress</u>
64/72	0,4	Hr. C.H. Eriksson Terrängv. 115, Hägersten 4
65/73	0,4	Hr. G.H.S. Ståhl Utkiksbacken 22, Gröndahl
66/74	0,4	Hr. Valfrid Ekström Fågelstav. 17, Bandhagen
67/75, 68/76	2x 0,4	Hr. E.A. Sjöberg Hägerstensv. 103, Hägersten
69/77	0,4	Fr. M.E. Hallberg Atterbomsv. 48, Stockholm K
70/78	0,4	Fr. Viola Johansson Örby Slotts v. 35, Älvsjö
71/79,72/80 73/81	3x 0,4	Fr. A.V. Lundgren Hantverkareg. 65, Stockholm K
74/82	0,4	Hr. Gösta Fredriksson Friherreg. 54, Vällingby
75/83	0,4	Verkm. O. Hiergesell Hornsg. 176, Stockholm Sv
76/84	0,4	Verkm. B.R. Kjellin Breda Vägen 4, Huddinge
77/85	0,4	Ing. S.A.S. Enderberg Riddarplatsen 9, Jakobsberg
78/86	0,4	Civ.ing. S.E. Warring Isjaksgränd 1, Hägersten
79/87	0,4	Hr. K.O. Hellgren Hökmossevägen 22, Hägersten
80/88	0,4	Hr. K.W. Kebo Terrängvägen 78, Hägersten 4
81/89	0,4	Ing. B.S. Eldeby Slånbärsv. 4, Danderyd
82/90	0,4	Ing. V. Lorentzen Ankdammsg. 17, Solna
83/91	0,4	Hr. E. Gustavsson Norrängsvägen 61, Stuvsta
84/92	0,4	Hr. O. Rosell Agnes Lagerstedts g. 20, Hägersten
85/93	0,4	Hr. S.O. Hult Kumlagatan 22, Bandhagen
86/94	0,4	Hr. Erling G. Tembert Fack, Bromma 14

<u>Fastighet</u>	<u>%</u>	<u>Ägarens namn och adress</u>
87/95	0,4	Hr. T.I.H. Boman Dr. Videströmsg. 18, Hägersten
88/96	0,4	Hr. G.H. Adamsson Friluftsv. 6, Sundbyberg
86/97,90/98	2x 0,4	Hr. N.E. Andersson Kungsholmsg. 159, Stockholm K
91/99	0,4	Fr. I. Jadler Kynäsv. 10, Stuvsta
92/100	0,4	Disp E. Jadler Kynäsv. 10, Stuvsta
93/101	0,4	Fr. M.V. Svanström Viveka Trolles gr. 10, Vällingby
94/102	0,4	Hr. L.E. Larsson Slätbaksv. 28, Johanneshov
95/103	0,4	Hr. E. Karlsson Vallhornsg. 22, 5tr, Bandhagen
96/104	0,4	Fr. M.C. Johansson Västmannag. 47, 2 tr, Stockholm Va
97/105	0,4	Verkm. A. Johansson Magelungsv. 33, Älvsjö 2
98/106	0,4	Hr. N.G. Kjellberg Arrendatorvägen 4 A, Huddinge
99/107	9,4	Hr. Sven Ericsson Dellensv. 5, 1tr, Johanneshov
100/108	0,4	Hr. Frans Uller Sänkhagsv. 5, Sollentuna
101/109	0,4	Ark. B.A. Uddbom Kullevägen 13, Bergnäset
102/110	0,4	Ing. K.O. Rönberg Inteckningsv. 11, Hägersten
103/111	0,4	Hr. Ove Carlsson Nynäsvägen 340, Enskede
104/112	0,4	Hr. K.E. Lidman Maria Prästgårdsg. 40, Stockholm
105/113	0,4	Fr. V.M. Andersson Tyska Skolgränd 4-6, Stockholm C
106/114	0,4	Hr. K.G. Eklund Stjärnsundsg. 21, Bandhagen
107/115	0,4	Fr. D.G.M. Eklund Vårdkasevägen 26, Älvsjö

<u>Fastighet</u>	<u>%</u>	<u>Ägarens namn och adress</u>
108/116	0,4	Hr. K.W. Berg Valutavägen 50, Hägersten
109/117	0,4	Ark. Lars Bergström Stuvsta Torg 2, Stuvsta
110/120	0,4	Hr. K.G.L. Moberg Ängsgatan 1 A Södertälje
111/121	0,4	Hr. H.W. Dahlberg Bygdevägen 3, Södertälje
112/122	0,4	Fr. K.E. Fungdahl Stövelvägen 21, Hägersten
113/63	0,4	Hr. S. Lindh Kyrkvägen 36, Lidingö 1
114/64	0,4	Lantm. B.H. Brändström Faktorsvägen 8, Bergnäset
115/65	0,4	Ing. W.M. Hallgren Gillerbacken 26, Bandhagen
116/66	0,4	Fr. I.O.H. Gunnarsson Malmgårdsvägen 6, Stockholm Sö
117/67	0,4	Hr. E.B. Messing Kata Dahlströms G. 10, Hägersten
118/68	0,4	B.W. Arkan B.W. Brandt Karlskronavägen 21, Johanneshov
119/69	0,4	Hr. N.E. Blömgren Irisvägen 3, Älvsjö 4
120/70	0,4	Hr. B.F. Lundgren Forshagagatan 41, Farsta
121/71	0,4	Hr. Karl Lunding Bokbindarvägen 53, Hägersten
122/118	0,4	Hr. Kurt Lunding Spårfinnargård 11, Bandhagen
123/119	0,4	Hr. Å Wallin Siljansvägen 25, Johanneshov
124/124	0,4	Dir.ass. M. Gripenbrand Ängkärrsgatan 3, Solna
125/159	0,4	Hr. N.U. Malmros Sandfjärdsg. 33, Johanneshov
126/160	0,4	Distr.ch. Agne Wellander Dejegatan 2, Farsta
127/161	0,4	Fr. I.-B. Wallin Kyrkvårdsv. 43, Uttran

<u>Fastighet</u>	<u>%</u>	<u>Ägarens namn och adress</u>
128/162	0,4	Hr. E. Johansson Ejdervägen 39, 3 tr, Farsta
129/163	0,4	Hr. Sven Andersson Lagmansvägen 29, 2tr Huddinge
130/164	0,4	Fr. A.B. Pettersson Nybohovsbacken 63, 3tr, Stockholm Sv
131/165	0,4	Hr. Olle Jansson Mariestadsv. 4, Johanneshov
132/166	0,4	Hr. Uno Brandt Olaus Magnus v. 6, Johanneshov
133/167	0,4	Hr. K.F. Lindqvist Box 44, Sundsvik
134/168	0,4	Hr. E. A. Holtz Siargatan 14, Stockholm Sö
135/169	0,4	Hr. O. Andersson Grenljusbacken 21, 8tr, Stockholm Sv
136/170	0,4	Hr. S.E. Pettersson Eskadervägen 10, 9tr Näsbypark
137/171	0,4	Hr. L Bergman Sköllerstag. 51, Bandhagen
138/172	0,4	Hr. S.I. Karlsson Sjödalsvägen 11, Huddinge
139/173	0,4	Fr. M.L. Häll Ulricehamnsv. 38, Johanneshov
140/174	0,4	Hr. E.L. Johansson Albergavägen 37, Bandhagen
141/175	0,4	Hr. Claes Skotte Ulricehamnsv. 38, Johanneshov
142/176	0,4	Hr. Sven Jakobsson Skyllbergsv. 20, Bandhagen
143/177	0,4	Fr. D.L.M. Eriksson Nämndemansbacken 89, Enskede
144/178	0,4	Hr. Carl Wågstrand Rämensvägen 24, Johanneshov
145/179	0,4	Hr. K.E. Lundström Orrfjärdsgr. 30, 3tr, Johanneshov
146/156	0,4	Hr. B. Fager Sysslomansg. 11, Stockholm K

<u>Fastighet</u>	<u>%</u>	<u>Ägarens namn och adress</u>
147/157	0,4	Hr. A. Jansson Stålbogavägen 39, nb, Bandhagen
148/158	0,4	Hr. Gösta Dössling Jämtlandsg. 122, Vällingby
149/123	0,4	Hr. O.G.E. Andersson Gröndalsvägen 37, 3tr, Stockholm Sv
150/125	0,4	Hr. A.U. Norén Tallgatan 10, Sundbyberg
151/126	0,4	Ing. G.A.J. Gyfeldt Patron Pers V. 5, Huddinge
152/127	0,4	Hr. S.Y. Halldén Vintrosag. 1, Bandhagen
153/128	0,4	Hr. Werner Johnsson Lövsångarv. 5, Segeltorp
154/129	0,4	Fru Eva Ramberg Högländsv. 3B, Södertälje
155/130	0,4	Hr. H. Blom Brännkyrkagatan 153, Stockholm Sv <i>Sjökumsv. 5, Farsta</i>
156/131	0,4	Hr. S. Ericson Kalmargatan 6, Johanneshov
157/198	0,4	Hr. I.R. Bengtsson Bergsrådsv. 18, 2tr, Johanneshov
158/199	0,4	Hr. S.E.R. Stridfeldt Främlingsvägen 47, Hägersten
159/200	0,4	Hr. O.A. Ohlsson Stockholmsv. 12 B, Södertälje
160/201	0,4	Hr. S.A.H. Akerlund Hörningsnäsv. 36, Huddinge
161/202	0,4	Fr. S.S. Lepistu Fyrspannsgatan 37, Vällingby
162/203	0,4	Fr. Gunvor Ovsianikow Kampementsg. 14, Stockholm Ö
163/204	0,4	Köpm. S.G. Andersson Sjöbjörnsv. 20, Stockholm Sv
164/205	0,4	Hr Stig Eriksson Skogsbacken 12, Sundbyberg
165/206	0,4	Hr. S.H. Flood Skogsbacken 10, Sundbyberg
166/207	0,4	Hr O.S. Innala Hagvägen 20, Oxelösund

<u>Fastighet</u>	<u>%</u>	<u>Ägarens namn och adress</u>
167/208	0,4	Hr. Olov Steen Nordmarksv. 19 5tr, Farsta
168/209	0,4	Fr. Britta Deger Boforsgatan 13, Farsta
169/210	0,4	Hr. N.A. Uusijärvi Fruängsgatan 33, Hägersten
170/211	0,4	Hr. N.G. Persson Bondegatan 34, Stockholm Sö
171/212	0,4	Hr. K.E. Johansson Finn Malmgrens v. 51, 2tr, Johanneshov
172/213	0,4	Fr. Maj-Britt Sjölund Vapengatan 26, Hägersten
173/214	0,4	Fr. B.V. Lundström Lotterivägen 51, Hägersten
174/215	0,4	Hr Andy Andersson Gubbängsvägen 97, Enskede
175/216	0,4	Verkm. G.E. Gustavsson Valutavägen 27, Hägersten
176/217	0,4	Hr. K.B. Jansson Skönviksvägen 272, Bandhagen
177/141	0,4	Hr. P.O. Källström Sjödalsvägen 11, Huddinge
178/142	0,4	Hr. K.E.K. Holtz Hökmossevägen 70, Hägersten
179/144	0,4	Hr. Lennart Lundqvist Annebodavägen 58, Älvsjö
180/145	0,4	Hr. John Pettersson Johannesfredsv. 46, Bromma
181/146	0,4	Hr. K.-E. Bergström Skönviksvägen 272, Bandhagen
182/147	0,4	Hr. O.G.O. Jeansson Essinge Brogata 23, Stockholm K
183/148	0,4	Hr. Harry Davis Torsbygatan 12, Farsta
184/149	0,4	Fr. Harriet Karlsson Nissastigen 19, 1 tr, Johanneshov
185/150	0,4	Hr. Erik Tampe Spelvägen 22, Trångsund
186/151	0,4	Hr. Lage Ceder Friluftsvägen 24, Sundbyberg

<u>Fastighet</u>	<u>%</u>	<u>Ägarens namn och adress</u>
187/152	0,4	Fr. A.L.I. Andersson Emågatan 98, Johanneshov
188/153	0,4	Hr. E.L. Johansson Kommunalvägen 22, Huddinge
189/154	0,4	Fr. A.E. Allgurin Baldersv. 6, Huddinge
190/155	0,4	Hr. Rune Arvfors Nybohovsb. 99, Stockholm Sv
191/132	0,4	Hr. Bertran Frenker Olshammarsg. 75, Bandhagen
192/133	2x	Hr. A.L. Andersson
193/134	0,4	Ymsenv. 3, Johanneshov
194/135	0,4	Hr. Agne Teng Bordsv. 35, Enskede
195/136	0,4	Fr. S.B. Stavenäs Holmfastv. 3, Södertälje
196/137	0,4	Hr. Karl Erik Gustavsson Bordsv. 25, Enskede
197/139	0,4	Hr. Lars Petré Stövarg. 83, Bandhagen
198/140	0,4	Hr. Stig Lindqvist Birkagatan 20, Stockholm
199/180	0,4	Hr. K.T. Söderberg Högnäsv. 4, Lidingö 1
200/181	0,4	Hr. Sven Svensson Stridsbergsv. 9, Spånga
201/182	0,4	Hr. Gunnar Hellmark Erik Tegels v. 8, Spånga
202/183	0,4	Hr. B Carlsson Box 4, Mariefred
203/184	0,4	Hr. Lars Karlsson Bromsvägen 8, Älvsjö
204/185	0,4	Hr. Lennart Arenander Styrbjörnsv. 37, Hägersten
205/186	0,4	Hr. Allan Lenander Drottningholmsv. 278, Bromma
206/189	0,4	Hr. N.E. Sjögren Lagmansv. 11, Huddinge
207/190	0,4	Hr. S.I. Johansson Kvarnstugan, Valla

<u>Fastighet</u>	<u>%</u>	<u>Ägarens namn och hemvist</u>
208/191	0,4	Fr. E.V. Sterner Bäckaskiftsv. 66, Enskede
209/193	0,4	Ing. N.A. Stenmark Hägerstensv. 223, Hägersten
210/194	0,4	Hr. K.R. Magnusson Kristallv. 16, Hägersten
211/195	0,4	Hr. H.H. Garpenstål Götgatan 75, Stockholm Sö
212/196	0,4	Polism. E.I. Bergare Bondesong. 8, Stockholm K <i>Svedjev. 3, Södertälje</i>
213/197	0,4	Hr. F.M. Julin Husabyv. 27, Hägersten
214/143	0,4	Hr. Berndt Strähle Högsättersv. 4, Huddinge
215/138	0,4	Ing. R. Hamntorp Friherreg. 24, Vällingby
216/187	0,4	Hr. S.B.R. Ringqvist Näckrosvägen 37, Solna
217/188	0,4	Hr. N.A.M. Järvå Vårgatan 2, Hägersten
218/192	0,4	Hr. R. Wickström Hägerstensv. 173 nb, Hägersten

Till

Dat. 21/8/68

Inkom till

Distriktslantmätaren

i Eskilstuna distrikt

den 30/9-68

IIIE29 9 68.F Ö R O R D N A N D E.

Länsstyrelsen i Södermanlands län förordnar distriktslantmätaren i Eskilstuna distrikt att verkställa förrättning enligt 3 kap. lagen om enskilda vägar för prövning av frågan om bildande av vägförening för bebyggelseområdena inom Edsala m.m. i Mariefreds stad.

✓Nyköping i landskansliet den 27 september 1968.

På länsstyrelsens vägnar:


Erik Waldemarsson


H. Fanne

Utan avgift.

Distriktslantmätaren i Eskilstuna distrikt.

ÖVERLANTMÄTAREN

I

SÖDERMANLANDS LÄN

25. SEP. 1968

III 829 9 68

FFA 2/16-68.4

Till Länsstyrelsen i Södermanlands län.

Angående vägen Bondängsbron - Kalkudden - Frönäs; Edert dnr IIIIE29 9 68.

Den 14/9 1964 har distriktslantmätaren i Eskilstuna distrikt mottagit förordnande att verkställa förrättning enligt 2 kap. lagen om enskilda vägar (EVL) avseende vägen Bondängsbron - Kalkudden - Ramsö vägsamfällighet i Mariefreds stad. Angående förrättningens läge hänvisas till distriktslantmätarens bifogade yttrande.

Beträffande de av förrättningen berörda fastigheterna kan noteras att länsstyrelsen den 9/10 1956 fastställt byggnadsplan för Edsala 5:13 och 5:14, innehållande cirka 100 tomtplatser, och den 26/4 1966 byggnadsplan för Edsala 5:8 m.fl., innehållande cirka 170 tomtplatser.

Det är uppenbart att förhållandena i orten påkallar bildande av vägförening och att väsentliga delar av förevarande vägproblem torde få lösas enligt reglerna i 3 kap. EVL.

På grund av förhållandena i orten och då därigenom fördel ur arbets- och kostnadssynpunkt vinnes får överlantmätaren hemställa att länsstyrelsen utan att avvakta under rättelse enligt 24 § andra stycket EVL förordnar distriktslantmätaren i Eskilstuna distrikt att företa frågan om bildande av vägförening för bebyggelseområdena inom Edsala m.m., till handläggning enligt reglerna i 3 kap. EVL. Huruvida därutöver förrättning enligt 2 kap. EVL behöver handläggas med stöd av 1964 års förordnande torde lämpligen avgöras inom förrättningens ram.

Den ifrågasatta förrättningen för bildande av vägförening torde kunna påbörjas inom kort.

Nyköping i länslantmäterikontoret den 18 september 1968.

Thore Hygstedt

Thore Hygstedt
Överlantmätare

A nr 114.

Inte med plan (14-1830)

Edsala: nya förordnandet för förändring av område inom Edsala m.m. gamla förordnandet kvarstår förändrat / H.S.

DISTRIKTSLANTMÄTAREN
ESKILSTUNA DISTRIKT

Kungsgatan 9, ESKILSTUNA
Tel. 382 76, 110 78

59
INKOM TILL
lantmäterikonföret
i Södermanlands län

d.26/8.-68.....

L.F.F.A. D. Nr.2/16-64

Landskansliet

25. SEP. 1968

Till

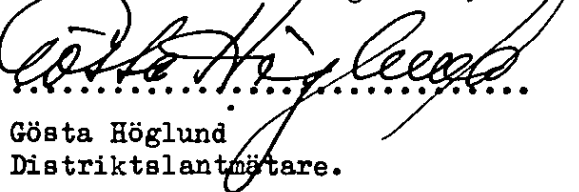
Överlantmätaren i Södermanlands län.

Ang. vägen Bondängsbron-Kalkudden-Frönäs.

Remisshandlingarna återställas med följande yttrande.

Ifrågavarande förrättning, varom förordnande meddelades den 14 sept. 1964, har tidigare vilat i avvaktan på fastställelse av ett för del av Edsala 5:8 i Kärnbo socken upprättat förslag till byggnadsplan. Denna byggnadsplan fastställdes den 26 april 1966. Orsaken till att förrättningen icke därefter verkstälts är huvudsakligen bristande tillgång på arbetskraft för utförande av det vidlyftiga arbetet med kallelse till förrättningen. Delägarnas antal överstiger nämligen 300 stycken. Tidigare utnyttjade jag för kallelse till vägförrättningar av denna omfattning länsstyrelsens adressplåtar över fastigheter i länet, men sedan fastighetslängden numera framställs genom databehandling synes denna möjlighet icke längre stå till buds utan måste allt kallelsearbete utföras manuellt. Jag har tyvärr icke hittills haft tillgång till arbetskraft att utföra detta arbete men hoppas att det snarast skall kunna påbörjas.

Eskilstuna den 21 augusti 1968.



Gösta Höglund
Distriktslantmätare.

Mariefred den 5.7.1968.

67.



MARIEFREDS STAD

DRÄTSELKAMMAREN

Tel. 0159/100 01

LÄNSSTYRELSEN I SÖDERMANNALANDS LÄN
Landskansliet
-8 1968

Länsstyrelsen

Nyköping.

~~829 9 68~~

711 829 9 68

INKOMTULL

fastskatt

1968

17/7-68

L.F.F.A. D. 2/16-68

Ang. vägen Bondängsbron-Kalkudden-Frönäs.

I rubr. ärende har enl. egen uppgift den befintliga vägsamfälligheten hemställt om justering av nu gällande andelstal med hänsyn till ökad trafik på Mariefreds strandbad samt tillkomsten av nya fritidsfastigheter. Enligt uppgift har emellertid någon förrättning ännu icke kommit till stånd. Drätselkammaren kan för sin del verifiera de ändrade förhållandena och får samtidigt framhålla såsom önskvärt att den begärda förrättningen snarast kommer till stånd.

för Mariefreds stads drätselkammare:

[Handwritten signature]
Ordf. *[Handwritten signature]*

v 15/7 Enkelanden. fr. J. H.

Avskrift.

IIIE21 25 64.

F Ö R O R D N A N D E.

Med anledning av inneliggande ansökan finner länsstyrelsen skäligt förordna distriktslantmätaren i Eskilstuna distrikt att verkställa förrättning enligt 2 kap. lagen om enskilda vägar med avseende å väg tillhörande Bondängsbron-Kalkudden-Ramsö vägsamfällighet i Mariefreds stad.

Nyköping i landskansliet den 14 september 1964.

På länsstyrelsens vägnar:

L. Haux

E. Lidberg

Rätt avskrivet; betygar

Nyköping i landskansliet den 16 juli 1968.

På tjänstens vägnar:

B. Eriksson

FÖRTECKNING över tjänsteförsändelser

Lantmäteriets anteckningar


	Fastighet som ägs av motst. person Lagfartsdata	Ant. ang. närvaro vid sammenträde	
		den 26/9-70	den 29/9-71
Herr Gunnar Nils Magnus Dahl Sjöstigen 4 181 62 LIDINGÖ	Edsala 5:5, 1/4 av	gn. Peter M Seipel full m. bil. nr. 1	gn. Peter M Seipel.
Fr. Gunnel Birgitta Vrethem Jacob Vestingatan 6 112 20 STOCKHOLM	Edsala 5:5 1/4 av		
Herr Ivar Olof Dahl Sjöstigen 4 181 62 LIDINGÖ	Edsala 5:5 1/4 av		
Fr. Sigbritt Seipel Pryssgr. 10 C 117 20 STOCKHOLM	Edsala 5:5 1/4 av		
Elon Lilja Tomt AB Norrtullsgatan 17 113 27 STOCKHOLM	Edsala 5:8 Del av Kalkudden	gn. Elon Lilja, 2. kv. 2. full m. bil. nr. 3	gn. Kevin W. 2. kv. 2. full m. bil. nr. 00
Herr Erik Bertil Pedersen Bengt Bagares Gränd 4 123 55 FARSTA	Edsala 5:8 del av		
Herr Elias Herbert Anton Blomkvist Grimstagatan 141 162 27 VÄLLINGBY	Edsala 5:8 Del av	Pers.	
Herr Janos Kisch Bäckvägen 83 126 47 HÄGERSTEN	Edsala 5:8 Del av	Pers.	
Herr Georg Alexius Liljeroth Flöjelgatan 9 161 39 BROMMA	Edsala 5:9 Båtholmen		
Mariefreds Stad Strängnäs kommun Brättselkammaren 150 30 MARIEFRED 152 00 Strängnäs	Edsala 5:10	gn. O.K. and. Ingvar Andersson	gn. S. Ingvar P. A. Andersson del full m. bil. nr. 18.
Fr. Astrid Margareta Nyberg Kotan 150 30 MARIEFRED	Edsala 5:13		gn. E. Nyberg

Lantmäteriet bl. nr 0207, 15 000. SRA 94995

INTYG (första avlämningen)
Förestående 11 försändelser avlämnas till postbefordran
Dlm/an
Underskrift av tjänsteman i lantmäteristaten
Förestående försändelser mottagna
(AP § 83:8, PR 1 § 33:5)



INTYG (andra avlämningen)
Förestående försändelser avlämnas till postbefordran
Underskrift av tjänsteman i lantmäteristaten
Förestående försändelser mottagna
(AP § 83:8, PR 1 § 33:5)



FÖRTECKNING över tjänsteförsändelser

Lantmäteriets anteckningar

	Fastighet som ägs av motst. person Lagfartsdata	Ant. ang. närvaro vid sammanträde	
		den 26/9-70	den 24/9-71
Kalkuddens Tomtägareförening Erik Togole väg 8 Mariestadsvägen 4 163-57 SPÅNGA 12150 Johanneshov	Edsala 5:14		gn. ordl. Erling Teubert.
Herr Hans Richard Gyngé Skogsängsvägen 3 135 00 TYRESÖ	Edsala 5:15, 5:16 och 5:17		
Herr Per Bo Johansson Vallmovägen 9 142 00 TRÅNGSUND	Edsala 5:18		
Herr Nils Sigge Emanuel Nyberg Tobaksspinnargatan 4 117 36 STOCKHOLM	Edsala 5:19		
Herr Johannes Arthur Selnakk Tivolivägen 4 126 31 HÄGERSTEN	Edsala 5:20		
Herr Lars Aldor Örefors Bredkilsbacken 12 171 57 SOLNA	Edsala 5:21		
Herr Erik Alvar Andersson Träsnidarvägen 49 126 38 HÄGERSTEN	Edsala 5:22	Pers	
Fr. Gunnel Birgitta Cederberg Högbergsgatan 9 151 33 SÖDERTÄLJE	Edsala 5:23		
Herr Gustaf Gunnar Eriksson Kalkudden, Låda 46 150 30 MARIEFRED	Edsala 5:24	Pers	Pers
Fr. Siri Viktoria Rehnberg Herr Stens väg 15 Nyängsvägen 375 NB 125-30 ÄLVSJÖ 12234 Enskede	Edsala 5:25		
Fr. Berit Maria Birgitta Liljegren Vita Liljans väg 36 127 34 SKÄRHOLMEN	Edsala 5:26	Fullm. bil. nr. 4	gn. dnr Liljegren Erel- fullmak. bil. nr. 4

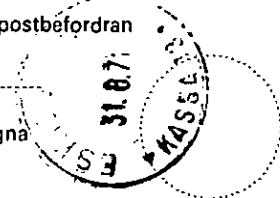
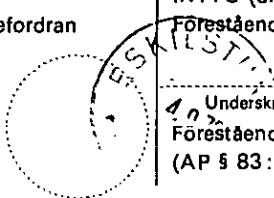
Lantmäteriet bl. nr 0207. 15 000. SRA 94995

INTYG (första avlämningen)
Förestående 11 försändelser avlämnas till postbefordran
Dlm/an

Underskrift av tjänsteman i lantmäteristaten
Förestående försändelser mottagna
(AP § 83:8, PR 1 § 33:5)

INTYG (andra avlämningen)
Förestående försändelser avlämnas till postbefordran

Underskrift av tjänsteman i lantmäteristaten
Förestående försändelser mottagna
(AP § 83:8, PR 1 § 33:5)



FÖRTECKNING över tjänsteförsändelser

Lantmäteriets anteckningar

	Festighet som ägs av motst. person Lagfärtsdata	Ant. ang. närvaro vid sammanträde	
		den 20/9-70	den 20/9-71
Fr. Sonja Elisabet Falk Ångermannagatan 106 162 22 VÄLLINGBY	Edsala 5:27, 5:28		
Fr. Karin Margareta Grotin Box 52 150 30 MARIEFRED	Edsala 5:29	Pers.	Pers.
Herr Bror Oskar Hellberg Indalsbacken 12 162 22 VÄLLINGBY	Edsala 5:30		
Herr Tore Wijkmark Kärrbo 16 730 50 SKULTUNA	Edsala 5:31	Pers.	
Herr Stig Folke Sundvall Björngårdsgatan 1 A, II 116 48 STOCKHOLM	Edsala 5:32		
Herr Nils Olof Thorman Viksängsvägen 8 B 151 31 SÖDERTÄLJE	Edsala 5:33		
Fr. Sigrid Elisabet Olsson Lilla Vinkeåvägen 4 141 44 HUDDINGE	Edsala 5:34		
Herr Stig Erik Törnell Älvkvarnsvägen 104 163 54 SPÅNGA	Edsala 5:35		
Herr John Gunnar Olander Farkostvägen 8 181 35 LIDINGÖ	Edsala 5:36		
Herr Josef Alvar Cleverstam Bränningevägen 37 121 71 JOHANNESHÖV	Edsala 5:37		
Herr Torgal Gottfrid Torgalsson Störtloppsvägen 18 126 61 HÄGERSTEN	Edsala 5:38	Pers.	

INTYG (första avlämningen)

Förestående ...11... försändelser avlämnas till postbefordran

Dlm/an

Underskrift av tjänsteman i lantmäteristaten

Förestående försändelser mottagna

(AP § 83:8, PR 1 § 33:5)



INTYG (andra avlämningen)

Förestående försändelser avlämnas till postbefordran

Underskrift av tjänsteman i lantmäteristaten

Förestående försändelser mottagna

(AP § 83:8, PR 1 § 33:5)



FÖRTECKNING över tjänsteförsändelser

Lantmäteriets anteckningar

	Fastighet som ägs av motst. person Lagfartsdata	Ant. ang. närvaro vid sammanträde	
		den 26/9-70	den 20/9-71
Herr Gustav Einar Lundqvist Selmedalsvägen 14 126 55 HÄGERSTEN	Edsala 5:39	Pers.	Pers.
Herr. Hans Axel Magnus Pettersson Gustav III:s väg 35 161 46 BRONMA	Edsala 5:40		
Edvin Amandus Hansson-Alms dödsbo Annorlunda 150 24 RÖNNINGE	Edsala 5:41		
Herr Lars Ingvar Birger Claesson Pelargatan 19 121 47 JOHANNESHÖV	Edsala 5:42		
Fr. Elsa Kristina Ström Engelbrektsgatan 129 502 42 BORÅS	Edsala 5:43		
Herr Börje Lennart Viking Lindgren Tellusborgsvägen 58 126 37 HÄGERSTEN	Edsala 5:44		
Herr Carl Fredrik Wilhelm Österberg Bjällervägen 19 126 59 HÄGERSTEN	Edsala 5:45		
Herr Nils Evert Jonsson Virebergsvägen 11, VII 171 40 SOLNA	Edsala 5:46		
Herr Åke Erik Birger Birgersson Brunnskogsbacken 54 123 50 FARSTA	Edsala 5:47		
Herr Erik Edvin Mongård Täckhammarsvägen 12 125 36 ÄLVSJÖ	Edsala 5:48		
Herr Egon Saaristu Viktoriavägen 13 125 34 ÄLVSJÖ	Edsala 5:49		

Lantmäteriet bl. nr 0207. 15 000. SRA 94995

INTYG (första avlämningen)


Förestående 11 försändelser avlämnas till postbefordran STUN

Dlm/an

Underskrift av tjänsteman i lantmäteristaten

Förestående försändelser mottagna

(AP § 83:8, PR 1 § 33:5)



INTYG (andra avlämningen)

Förestående försändelser avlämnas till postbefordran

Underskrift av tjänsteman i lantmäteristaten

Förestående försändelser mottagna

(AP § 83:8, PR 1 § 33:5)



Lantmäteriets dnr D₂ 218/64

8 ILAGA


FÖRTECKNING över tjänsteförsändelser

Lantmäteriets anteckningar

	Fastighet som ägs av motst. person Lagfartsdata	Ant. ang. närvaro vid sammanträde	
		den 20/9-71	den 20/9-71
Herr Einar Daniel Lind Heleneborgsgatan 48 117 32 STOCKHOLM	Edsala 5:50		
Herr Åke Erik Askenlöv Tångvägen 31 126 38 HÄGERSTEN	Edsala 5:50 Byggn.Å		
Herr Herman Heinrich Valdemar Schelwis Vintrosagatan 7, VII 124 47 BANDHAGEN	Edsala 5:51	Pers.	
Herr Ernst Lennart Arne Reutergårdh Garvargatan 5, III 112 21 STOCKHOLM	Edsala 5:52		
Herr Karl Axel Gösta Karlström Bärkingeplan 25 163 63 SPÅNGA	Edsala 5:53		
Herr Henning Eberhardt Johansson Sulvägen 27 126 40 HÄGERSTEN	Edsala 5:54		
Fr. Olga Sofia Pernhult Enköpingsvägen 116 172 46 SUNDBYBERG	Edsala 5:55		
Herr Bo Lennart Svensson Västergårdsvägen 28 141 42 HUDDINGE	Edsala 5:56 1/2 av		
Fr. Siv Viola Svensson Västergårdsvägen 28 141 42 HUDDINGE	Edsala 5:56 1/2 av		
Herr Karl Albin Johan Nystrom <i>Bernz Eskil Karlsson</i> Per Lindströms väg 98 Dalgatan 17 121 46 JOHANNESHOV 151 34 Södertälje	Edsala 5:57		
Herr Bertil Gunnar Sixten Pettersson Sveagatan 15, IV 151 42 SÖDERTÄLJE	Edsala 5:58	Pers.	

Lantmäteriet bl. nr 0207. 15 000. SRA 94995

INTYG (första avlämningen)
Förestående 11 försändelser avlämnas till postbefordran
Dlm/an
Underskrift av tjänsteman i lantmäteristaten
Förestående försändelser mottagna
(AP § 83:8, PR 1 § 33:5)



INTYG (andra avlämningen)
Förestående försändelser avlämnas till postbefordran
Underskrift av tjänsteman i lantmäteristaten
Förestående försändelser mottagna
(AP § 83:8, PR 1 § 33:5)



FÖRTECKNING över tjänsteförsändelser

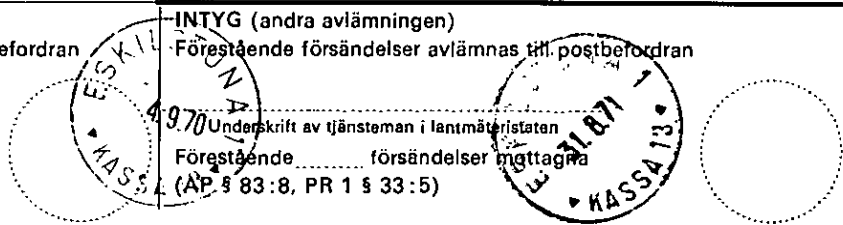
Lantmäteriets anteckningar

	Fastighet som ägs av motst. person Lagfartsdata	Ant. ang. närvaro vid sammanträde	
		den 21/9-70	den 29/9-71
Herr Lennart Reinhold Arvastsson Getfotsvägen 7 122 46 ENSKEDE	Edsala 5:59		
Herr Bertil Emanuel Hermansson Lilla Sällskapetets väg 145 127 33 SKÄRHOLMEN	Edsala 5:60		
Herr Lars Ivar Lindström Edsala 150 30 MARIEFRED	Edsala 5:61	Pers.	Pers
Herr Karl Erik Karlsson Levertingsgatan 8, n.b. 112 52 STOCKHOLM	Edsala 5:62		
Herr Claes Erik Fogselius Granitvägen 5 B 135 00 TYRESÖ	Edsala 5:63		
Herr Carl Herman Eriksson Terrängvägen 115 I 126 61 HÄGERSTEN	Edsala 5:64		Pers
Herr Gösta Hjalmar Sixten Ståhl Utkiksbacken 22, Gröndal 117 47 STOCKHOLM	Edsala 5:65	gn. Astrid Håhl utan källa	
Herr Karl Gustav Valfrid Ekström Harpsundsvägen 115 124 40 BANDHAGEN	Edsala 5:66	Pers.	
Herr Rudolf F Norberg Furuängsgatan 51 126 65 HÄGERSTEN	Edsala 5:67	Pers	
Herr Arne Emanuel Sjöberg Hägerstensvägen 103 126 49 HÄGERSTEN	Edsala 5:68	Pers	
Fr. Margoth Emilia Hallberg Atterbomsvägen 48 112 57 STOCKHOLM	Edsala 5:69		

Lantmäteriet bl. nr 0207. 15 000. SRA 94995

INTYG (första avlämningen)
Förestående 11 försändelser avlämnas till postbefordran
Dlm/an
Underskrift av tjänsteman i lantmäteristaten
Förestående försändelser mottagna
(AP § 83:8, PR 1 § 33:5)

INTYG (andra avlämningen)
Förestående försändelser avlämnas till postbefordran
Underskrift av tjänsteman i lantmäteristaten
Förestående försändelser mottagna
(AP § 83:8, PR 1 § 33:5)



FÖRTECKNING över tjänsteförsändelser

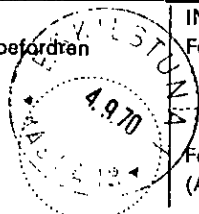
Lantmäteriets anteckningar

	Fastighet som ägs av motst. person Lagfartsdata	Ant. ang. närvaro vid sammanträde	
		den 26/9-70	den 20/9-71
Fr. Margit Linnea Viola Johansson Örby Slottsväg 35 125 36 ÄLVSJÖ	Edsala 5:70		
Fr. Anna Virginia Lundgren Hantverksgatan 65 V 112 31 STOCKHOLM	Edsala 5:71, 5:72 och 5:73		
Herr Gösta Arvid Fredriksson <i>Einar Lindskog</i> Eriherregatan 54 <i>Njupkärrsvägen 76</i> 162 34 VÄLLINGBY <i>13500 Tyresö</i>	Edsala 5:74		
Herr Otto Hiergesell Stora Sällskapets väg 48 127 31 SKÄRHOLMEN	Edsala 5:75		
Herr Karl-Åke Werner Kjellin Rådsvägen 5 I 141 48 HUDDINGE	Edsala 5:76 1/3 av		
Fr. Alice Theresia Kjellin Studievägen 15 142 00 TRÅNGSUND	Edsala 5:76 1/3 av		
Fr. Olga Märta L. Kjellin-Wessberg Stenvägen 2 III 147 00 TUMBA	Edsala 5:76 1/3 av	Pers.	
Herr Sven Axel Sigvard Enderberg Multrågatan 21 162 28 VÄLLINGBY	Edsala 5:77		
Herr Stig Erik Warring Vita Liljans väg 54 127 34 SKÄRHOLMEN	Edsala 5:78		
Herr Bror Olof Henry Medhammar Anders Reimers väg 15 117 40 STOCKHOLM	Edsala 5:79		
Herr Karl Wilhølm Kebo Terrängvägen 78 II 126 61 HÄGERSTEN	Edsala 5:80		

Lantmäteriet bl. nr 0207. 15 000. SRA 94995

INTYG (första avlämningen)
Förestående 11 försändelser avlämnas till postbefördran

Dlm/an
Underskrift av tjänsteman i lantmäteristaten
Förestående..... försändelser mottagna
(AP § 83:8, PR 1 § 33:5)



INTYG (andra avlämningen)
Förestående försändelser avlämnas till postbefördran

Underskrift av tjänsteman i lantmäteristaten
Förestående..... försändelser mottagna
(AP § 83:8, PR 1 § 33:5)



FÖRTECKNING över tjänsteförsändelser

Lantmäteriets anteckningar

	Fastighet som ägs av motst. person Lagfartsdata	Ant. ang. närvaro vid sammanträde	
		den 26/9-70	den 20/9-71
Herr Bengt Sigvard Eldeby Slånbärsvägen 4 182 36 DANDERYD	Edsala 5:81		
Herr Erik Lennart Eriksson <i>Erik Svensson</i> Skebekvarnsvägen 328 <i>Högbergsvägen 59 B</i> 124 34 BANDHAGEN <i>116 20 Stockholm</i>	Edsala 5:82		
Herr Edvard Gustavsson Norrängsvägen 61 141 43 HUDDINGE	Edsala 5:83		
Herr Olof Gustaf Adolf Rosell Agnes Lagerstedts Gata 20 126 63 HÄGERSTEN	Edsala 5:84	<i>Pers.</i>	<i>Pers.</i>
Herr Sven Olof Hult Vårholmsbackarna 83-87 127 43 SKÄRHOLMEN	Edsala 5:85		
Herr Bengt Göte Andersson Tjärnhovsgatan 34 114 21 STOCKHOLM	Edsala 5:86	<i>Pers.</i>	
Herr Tore Ivar Herbert Bohman Doktor Videströms gata 18 126 66 HÄGERSTEN	Edsala 5:87		
Herr Gustav Hartvig Adamsson Friluftsvägen 6 III 172 40 SUNDBYBERG	Edsala 5:88	<i>Pers.</i>	
Herr Nils Erik Gunnar Andersson Kungsholmsgatan 159 112 51 STOCKHOLM	Edsala 5:89, 5:90	<i>Pers.</i>	<i>Pers.</i>
Fr. Brita Ingegerd Jadler Kubbegatan 30 123 54 FARSTA	Edsala 5:91	<i>gammal E. Jadler jallu. bil. 5</i>	
Herr Otto Edvin Alexander Jadler Kubbegatan 30 123 54 FARSTA	Edsala 5:92	<i>Pers.</i>	

INTYG (första avlämningen)
Förestående 11 försändelser avlämnas till postbefordran


Dlm/an

Underskrift av tjänsteman i lantmäteristaten
Förestående försändelser mottagna
(AP § 83:8, PR 1 § 33:5)



INTYG (andra avlämningen)
Förestående försändelser avlämnas till postbefordran

Underskrift av tjänsteman i lantmäteristaten
Förestående försändelser mottagna
(AP § 83:8, PR 1 § 33:5)



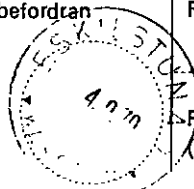
FÖRTECKNING över tjänsteförsändelser

Lantmäteriets anteckningar

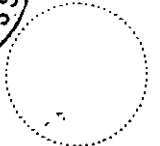

	Fastighet som ägs av motst. person Lagfartsdata	Ant. ang. närvaro vid sammanträde	
		den 26/9-70	den 20/9-71
Fr. Maj Viktoria Svanström Viveka Trolles Gränd 10 162 30 VÄLLINGBY	Edsala 5:93		
Herr Lars Erik Larsson Ålgrytevägen 59 I 127 32 SKÄRHOLMEN	Edsala 5:94		
Herr Ernst Gustaf Emanuel Karlsson Vallhornsgatan 22 V 124 41 BANDHAGEN	Edsala 5:95		
Fr. Margit Charlotta Johansson Västmannagatan 47 II 113 25 STOCKHOLM	Edsala 5:96		
Herr Alex Johansson Skebokvarnsvägen 354 124 34 BANDHAGEN	Edsala 5:97		
Fr. Inga Gun Majbritt Kjellberg Arrendatorvägen 4 A 141 45 HUDDINGE	Edsala 5:98	Pers.	
Herr Alf Folke Hultgren Hjälmarsvägen 31 121 65 JOHANNESHÖV.	Edsala 5:99		
Herr Frans Karl Uller Bagartorpsringen 66 171 65 SOLNA	Edsala 5:100		
Herr Björn Alfred Uddholm Bågvägen 43 913 00 HOLMSUND <i>Erik Ragnar Söderberg</i> <i>Årstavägen 64</i> <i>121 71 Johanneshöv</i>	Edsala 5:101		
Herr Karl Olov Rönnberg Kristallvägen 50 n.b. 126 41 HÄGERSTEN	Edsala 5:102		
Herr Ove Björn Harry Carlsson Nynäsvägen 340 122 34 ENSKEDE	Edsala 5:103		

Lantmäteriet bl. nr 0207, 15 000. SRA 94995

INTYG (första avlämningen)
Förestående 11 försändelser avlämnas till postbefordran
Dlm/an
Underskrift av tjänsteman i lantmäteristaten
Förestående _____ försändelser mottagna
(AP § 83:8, PR 1 § 33:5)



INTYG (andra avlämningen)
Förestående försändelser avlämnas till postbefordran
Underskrift av tjänsteman i lantmäteristaten
Förestående _____ försändelser mottagna
(AP § 83:8, PR 1 § 33:5)



FÖRTECKNING över tjänsteförsändelser

Lantmäteriets anteckningar

	Fastighet som ägs av motst. person Lagfartsdata	Ant. ang. närvaro vid sammanträde	
		den 20/9-70	den 20/9-71
Herr Karl-Erik Lidman Rottnerosbacken 88 123 48 FARSTA	Edsala 5:104		
Fr. Viola Margareta Andersson Bergsundsgatan 9, IV 117 37 STOCKHOLM	Edsala 5:105		
Herr Karl Gösta Emanuel Eklund Stjärnsundsgatan 21, III 124 46 BANDHAGEN	Edsala 5:106	Pers.	
Fr. Daisy Gunvor Margareta Eklund L. Sällskapets väg 30 127 33 SKÄRHOLMEN	Edsala 5:107	Pers	Pers
Herr Kurt Wilhelm Eugen Berg Ålgrytebacken 3 127 31 SKÄRHOLMEN	Edsala 5:108		
Herr Lars Henrik Bergström Sysslomansgatan 15 752 23 UPPSALA	Edsala 5:109		
Herr Karl Gustav Lennart Moberg Handbollsvägen 3 151 59 SÖDERTÄLJE	Edsala 5:110	Pers	
Herr Henry Valdemar Dahlberg Bygdevägen 3, III 151 50 SÖDERTÄLJE	Edsala 111	Pers.	
Herr Lennart Sture Emil Dahl Spelmanshöjden 14 172 43 SUNDBYBERG	Edsala 5:112	Pers.	
Herr Sven Olof Lindh Kyrkvägen 46 181 42 LIDINGÖ	Edsala 5:113		
Herr Bertil Anders Kriström Rubinvägen 18 126 41 HÄGERSTEN	Edsala 5:114		

INTYG (första avlämningen)
Förestående 11 försändelser avlämnas till postbefordran

Dlm/an
Underskrift av tjänsteman i lantmäteristaten


Förestående försändelser mottagna
(AP § 83:8, PR 1 § 33:5)

INTYG (andra avlämningen)
Förestående försändelser avlämnas till postbefordran

Underskrift av tjänsteman i lantmäteristaten

Förestående försändelser mottagna
(AP § 83:8, PR 1 § 33:5)

Lantmäteriet bl. nr 0207. 15 000. SRA 94995



FÖRTECKNING över tjänsteförsändelser

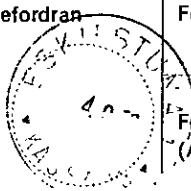
Lantmäteriets anteckningar

	Fastighet som ägs av motst. person Lagfartsdata	Ant. ang. närvaro vid sammanträde	
		den 26/9-70	den 20/9-71
Herr Willy Manfred Hallgren Gillerbacken 26 124 42 BANDHAGEN	Edsala 5:115		
Fr. Isa Otilia Harrieth Gunnarsson Malmgårdsvägen 6 116 38 STOCKHOLM	Edsala 5:116		
Herr Erik Bertil Messing Kata Dahlströmögatan 10 126 66 HÄGERSTEN	Edsala 5:117	<i>Per.</i>	
Herr Bertil Vilh. Vallentin Brandt Karlskronavägen 21 121 52 JOHANNESHOV	Edsala 5:118		
Herr Nils Erik Blomgren Irisvägen 3 <i>Yxvägen 8</i> 125 32 ÄLV SJÖ	Edsala 5:119		
Herr Bengt Ferdinand Lundgren S:t Mickelsgatan 91 126 58 HÄGERSTEN	Edsala 5:120		
Herr Karl Axel Lunding Bokbindarvägen 53 III 126 45 HÄGERSTEN	Edsala 5:121,		
Herr Åke Vilhelm Wallin Siljansvägen 25 121 67 JOHANNESHOV	Edsala 5:123		
Herr Oskar Vilh. Mauritz Gripenbrand Ångkärrsgatan 3 171 58 SOLNA	Edsala 5:124	<i>Per.</i>	
Herr Nils Uno Malmros Sandfjärdsgatan 33, VI 121 69 JOHANNESHOV	Edsala 5:125		
Fr. Carin Vesta Brontesson Passvägen 17 147 00 TUMBA	Edsala 5:126		

Lantmäteriet bl. nr 0207, 15 000. SRA 94995


INTYG (första avlämningen)
Förestående ...11... försändelser avlämnas till postbefordran
Dlm/an

Underskrift av tjänsteman i lantmäteristaten
Förestående försändelser mottagna
(AP § 83:8, PR 1 § 33:5)



INTYG (andra avlämningen)
Förestående försändelser avlämnas till postbefordran

Underskrift av tjänsteman i lantmäteristaten
Förestående försändelser mottagna
(AP § 83:8, PR 1 § 33:5)



FÖRTECKNING över tjänsteförsändelser

Lantmäteriets anteckningar

	Fastighet som ägs av motst. person Lagfartsdata	Ant. ang. närvaro vid sammanträde	
		den 26/9-70	den 20/9-71
Fr. Inga-Britt Karin Wallin Kyrkvårdsvägen 43 140 30 UTTRAN	Edsala 5:127		
Herr Edvard Petrus Johansson Ejdervägen 39 123 49 FARSTA	Edsla 5:12B		
Herr Sven Alfred Andersson Rådsvägen 6 141 48 HUDDINGE	Edsala 5:129		Pers
Fr. Anna Brita Pettersson <i>Roland Einar Andersson</i> Furukull <i>Jshockeyvägen 23</i> 330 10 BREDARYD <i>151 59 Södertälje</i>	Edsala 5:130		
Herr Karl Olov Jansson Mariestadsvägen 4, II 121 50 JOHANNESHOV	Edsala 5:131	Pers.	
Herr Uno Ragnar Brandt Olaus Magnus väg 6, VI 121 40 JOHANNESHOV	Edsala 5:132	Pers.	Pers.
Herr Karl Folke Lindqvist Törnrosvägen 18 151 52 SÖDERTÄLJE	Edsala 5:133		
Herr Erik Axel Holtz Hägervägen 58 122 39 ENSKEDE	Edsala 5:134	Pers.	Pers
Herr Olle Andersson Nåttarövägen 70 124 34 BANDHAGEN	Edsala 5:135	Pers.	
Herr Sören Einar Pettersson Karl Johansgatan 14 633 58 ESKILSTUNA	Edsala 5:136		
Herr Stig Lennart Bergman Sköllerstagatan 51 124 43 BANDHAGEN	Edsala 5:137		

INTYG (första avlämningen)
Förestående 11 försändelser avlämnas till postbefordran

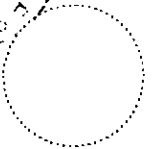
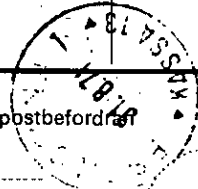
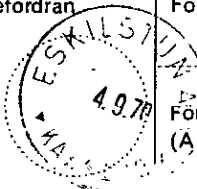
Dlm/an

Underskrift av tjänsteman i lantmäteristaten
Förestående försändelser mottagna
(AP § 83:8, PR 1 § 33:5)

INTYG (andra avlämningen)
Förestående försändelser avlämnas till postbefordran

Underskrift av tjänsteman i lantmäteristaten
Förestående försändelser mottagna
(AP § 83:8, PR 1 § 33:5)

Lantmäteriet bl. nr 0207. 15 000. SRA 94995



FÖRTECKNING över tjänsteförsändelser

Lantmäteriets anteckningar

	Fastighet som ägs av motst. person Lagfartsdata	Ant. ang. närvaro vid sammanträde	
		den 20/8-70	den 20/8-71
Fr. Ulla Margareta Kristina Karlsson Sjödalsvägen 11 141 47. HUDDINGE	Edsala 5:138	Pers.	
Fr. Märta Linnea Johanna Häll Ulricehamnsvägen 38 121 49 JOHANNESHÖV	Edsala 5:139	Pers.	
Herr Erik Leonard Johansson Ålbergavägen 37 124 34 BANDHAGEN	Edsala 5:140		
Herr Clas Erik Scotte Ulricehamnsvägen 38 121 49 JOHANNESHÖV	Edsala 5:141		
Herr Sven Georg Jakobsson Skyllerbergsgatan 20, IV 124 45 BANDHAGEN	Edsala 5:142		
Fr. Dolly Louise Maria Eriksson Nämndemansbacken 89 122 36 ENSKEDE	Edsala 5:143		
Herr Carl Agne Wågstrand Rämens väg 24 121 67 JOHANNESHÖV	Edsala 5:144	Pers.	
Herr Knut Evertt Wilhelm Lundström Orrfjärdsgränd 30, III 121 65 JOHANNESHÖV	Edsala 5:145	Pers.	
Herr Börje Fritz Harald Fager Sysslomansgatan 11 112 41 STOCKHOLM	Edsala 5:146		
Herr John Allan Jansson Varpholmsgränd 34 127 46 SKÄRHOLMEN	Edsala 5:147		
Fr. Irene Klara Dössling Jämtlandsgatan 122 162 20 VÄLLINGBY	Edsala 5:148		

INTYG (första avlämningen)
Förestående 11 försändelser avlämnas till postbefordran

Dlm/an

Underskrift av tjänsteman i lantmäteristaten
Förestående försändelser mottagna
(AP § 83:8, PR 1 § 33:5)



INTYG (andra avlämningen)
Förestående försändelser avlämnas till postbefordran

Underskrift av tjänsteman i lantmäteristaten
Förestående försändelser mottagna
(AP § 83:8, PR 1 § 33:5)



Lantmäteriet bl. nr 0207. 15 000. SRA 94995

14.92.

FÖRTECKNING över tjänsteförsändelser

Lantmäteriets anteckningar


	Fastighet som ägs av motst. person Lagfartsdata	Ant. ang. närvaro vid sammanträde	
		den 26/9-70	den 29/9-71
Herr Oskar Gunnar Emanuel Andersson Gröndalsvägen 37, III 117 46 STOCKHOLM	Edsala 5:149	<i>Pees.</i>	<i>Pees</i>
Herr Axel Ulrik Norén Tallgatan 10 172 30 SUNDBYBERG	Edsala 5:150	<i>Pees.</i>	
Herr Georg Ivan Pettersson Mosstenabacken 5 124 32 BANDHAGEN	Edsala 5:151		<i>Pees</i>
Herr Sven Yngve Halldén Fiholmsvägen 41, Box 2028 125 02 ÄLVSJÖ 2	Edsala 5:152		
Herr Bengt Göran Verner Jonsson Lövsångarevägen 5 140 10 SEGELTORP	Edsala 5:153	<i>Pees.</i>	
Fr. Margit Kristina Lidman Tranebergsvägen 58 161 32 BROMMA	Edsala 5:154		
Herr Johan Herbert Blom Sjöskumsvägen 5 /Johansson/ 123 57 FARSTA	Edsala 5:155		
Herr Sigvard Olof Emanuel Eriksson Petrejusvägen 4, I 121 45 JOHANNESHÖV	Edsala 5:156		<i>Pees</i>
Herr Ingemar Rune Bengtsson Logvägen 11 135 00 TYRESÖ	Edsala 5:157		
Herr Sven Erik Rudolf Stridfält Främlingsvägen 47 126 48 HÄGERSTEN	Edsala 5:158		
Herr Allan Olof Olsson Prästgårdsvägen 3 151 61 SÖDERTÄLJE	Edsala 5:159		

Lantmäteriet bl. nr 0207. 15 000. SRA 94995

INTYG (första avlämningen)
Förestående 11 försändelser avlämnas till postbefordran
Dlm/an
Underskrift av tjänsteman i lantmäteristaten
Förestående försändelser mottagna
(AP § 83:8, PR 1 § 33:5)



INTYG (andra avlämningen)
Förestående försändelser avlämnas till postbefordran
Underskrift av tjänsteman i lantmäteristaten
Förestående försändelser mottagna
(AP § 83:8, PR 1 § 33:5)



FÖRTECKNING över tjänsteförsändelser

Lantmäteriets anteckningar

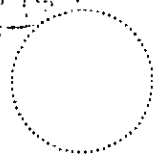
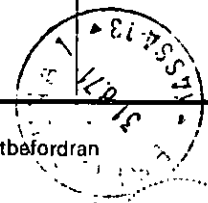
	Fastighet som ägs av motst. person Lagfartsdata	Ant. ang. närvaro vid sammanträde	
		den 26/9-71	den 29/9-71
Herr Sven Axel Herbert Åkerlund Högvallavägen 2 633 70 ESKILSTUNA	Edsala 5:160	Pers.	
Fr. Signa Sofia Lepistu Fyrspannsgatan 37 162 39 VÄLLINGBY	Edsala 5:161		
Fr. Gunvor Elisabet Ovsianikow Kampementsgatan 14, I 115 38 STOCKHOLM	Edsala 5:162		
Herr Sixten Georg Andersson Sjöbjörnsvägen 20 117 47 STOCKHOLM	Edsala 5:163	Pers.	
Herr Stig Olof Vilhelm Eriksson Skogsbacken 12 172 41 SUNDBYBERG	Edsala 5:164	Pers.	
Herr Sven Helge Arvid Flood Skogsbacken 10 172 41 SUNDBYBERG	Edsala 5:165		
Herr Arne Emanuel Carlsson Olshammsgatan 60 124 48 BANDHAGEN	Edsala 5:166	Pers.	
Herr Olof Börje Steen Nordmarksvägen 19 123 51 FARSTA	Edsala 5:167	Fuller. bil. nr. 6	Pers.
Herr Alve Elis Harry Stenman Sågstuvägen 50 141 49 HUDDINGE	Edsala 5:168	Pers.	Pers.
Herr Nils Algot Eberhardt Uusijärvi Furuängsgatan 33 126 64 Hägersten	Edsala 5:169		
Herr Nils Gunnar Persson Borgmästargatan 6 116 29 STOCKHOLM	Edsala 5:170		

Lantmäteriet bl. nr 0207. 15 000. SRA 94995

INTYG (första avlämningen)
Förestående 11 försändelser avlämnas till postbefordran
Dlm/an
Underskrift av tjänsteman i lantmäteristaten
Förestående..... försändelser mottagna
(AP § 83:8, PR 1 § 33:5)



INTYG (andra avlämningen)
Förestående försändelser avlämnas till postbefordran
Underskrift av tjänsteman i lantmäteristaten
Förestående..... försändelser mottagna
(AP § 83:8, PR 1 § 33:5)



Lantmäteriets dnr 218/64

BILAGA

FÖRTECKNING över tjänsteförsändelser

Lantmäteriets anteckningar


	Fastighet som ägs av motst. person Lagfartsdata	Ant. ang. närvaro vid sammanträde	
		den 20/8-70	den 20/9-71
Herr Knut Einar Johansson Bredängsvägen 222 127 32 SKÄRHOLMEN	Edsala 5:171	Pers.	
Fr. Maj-Britt Sjölund Bredängsvägen 246 b.v. 127 32 SKÄRHOLMEN	Edsala 5:172		
Fr. Britt Viola Elisabet Lundström Lotterivägen 51 126 44 HÄGERSTEN	Edsala 5:173	genom E. Lundström utan fullm.	
Herr Andy Andersson Gubbängsvägen 97, II 122 45 ENSKEDE	Edsala 5:174		
Herr Karl Gösta Evald Björkman Lotterivägen 19 126 44 HÄGERSTEN	Edsala 5:175	Pers.	
Fr. Anna Ohlsson Brännkyrkogatan 112 117 28 STOCKHOLM	Edsala 5:176		
Herr Per Olof Källström Pyrolavägen 26, IX 160 81 LIDINGÖ	Edsala 5:177	Pers	
Herr Kaj Edvin Konrad Holtz Turingegatan 28 B 151 34 SÖDERTÄLJE	Edsala 5:178	Pers	Fullmakt bil-21
Herr Karl Emanuel Karlsson Lotterivägen 8 126 44 HÄGERSTEN	Edsala 5:179	Pers	
Fr. Margareta Madsén Agnes Lagerstedts gata 16 126 63 HÄGERSTEN	Edsala 5:180	Pers.	
Herr Stig Börje Axel Axelsson Sjödalsvägen 7 B 141 47 HUDDINGE	Edsala 5:181		

Lantmäteriet bl. nr 0207. 15 000. SRA 94995

INTYG (första avlämningen)
Förestående 11 försändelser avlämnas till postbefordran
Dlm/an
Underskrift av tjänsteman i lantmäteristaten
Förestående försändelser mottagna
(AP § 83:8, PR 1 § 33:5)



INTYG (andra avlämningen)
Förestående försändelser avlämnas till postbefordran
Underskrift av tjänsteman i lantmäteristaten
Förestående försändelser mottagna
(AP § 83:8, PR 1 § 33:5)



Lantmäteriets dnr 218/64

BILAGA

FÖRTECKNING över tjänsteförsändelser

Lantmäteriets anteckningar

	Fastighet som ägs av motst. person Lagfartsdata	Ant. ang. närvaro vid sammanträde	
		den 24/5-70	den 20/9-71
Herr Erik Gustaf Boer Nilsson Gränsholmsbacken 7, II 127 42 SKÄRHOLMEN	Edsala 5:182	fullen. bil. nr. 7	
Herr Harry Verner Davis Torsbygatan 12 123 41 FARSTA	Edsala 5:183		
Herr Edvin Bertil Flink <i>Leif Uno Tommy Jagermo</i> Blåklintevägen 10 <i>Pontorjägatan 27</i> 142 00 TRÅNGSUND <i>112 37 Stockholm</i>	Edsala 5:184		
Herr Erik Axel Tampe Valutavägen 7 126 45 HÄGERSTEN	Edsala 5:185	fullen. bil. nr. 8	
Herr Lage Gustaf Ceder Örsvängen 11 172 42 SUNDBYBERG	Edsala 5:186	Pers.	Pers.
Fr. Asta Lydia Ingeborg Andersson Emågatan 98, n.b. 121 57 JOHANNESHOV	Edsala 5:187	Pers.	
Herr Evert Lennart Johansson Kommunalvägen 22, III 141 47 HUDDINGE	Edsala 5:188	Pers.	
Fr. Eivor Linnea Pettersson Hagagatan 44, v 113 47 STOCKHOLM VA	Edsala 5:189		
Herr Rune Ivar Arvfors Nybohovsbacken 99, VII 117 44 STOCKHOLM	Edsala 5:190		Pers.
Herr Bengt Harald Bertram Frenker Olshammsgatan 75, III 124 48 BANDHAGEN	Edsala 5:191	Pers.	
Herr Artur Leonard Andersson Ymsenvägen 3 5 1/2 121 42 JOHANNESHOV	Edsala 5:192 5:193	fullen. bil. nr. 9	

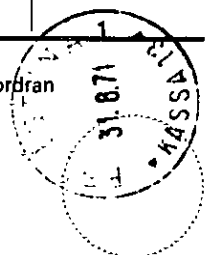

INTYG (första avlämningen)
Förestående 11 försändelser avlämnas till postbefordran

Dlm/an

Underskrift av tjänsteman i lantmäteristaten
Förestående försändelser mottagna
(AP § 83:8, PR 1 § 33:5)

INTYG (andra avlämningen)
Förestående försändelser avlämnas till postbefordran

Underskrift av tjänsteman i lantmäteristaten
Förestående försändelser mottagna
(AP § 83:8, PR 1 § 33:5)



FÖRTECKNING över tjänsteförsändelser

Lantmäteriets anteckningar

	Fastighet som ägs av motst. person Lagfartsdata	Ant. ang. närvaro vid sammanträde	
		den 26/9-70	den 20/9-71
Herr Johan Gustav Agne Tegn Bordsvägen 35 122 46 ENSKEDE	Edsala 5:194	Pers.	
Fr. Sol-Britt Marianne Stavenäs Holmfastvägen 3 151 36 SÖDERTÄLJE	Edsala 5:195	gn. B- Stavenäs stam hells	
Herr Karl Erik Gustav Gustavsson Bordsvägen 25, Appelblom <i>Margareta Lindblad Björnsögatan 195 II 122 46 ENSKEDE 161 56 Bromma</i>	Edsala 5:196		
Herr Lars Malte Petré Stövargatan B3 124 41 BANDHAGEN	Edsala 5:197	Pers.	
Herr Stig Lennart Lindqvist Kometvägen 5 183 33 TÄBY	Edsala 5:198		
Herr Knutt Tage Söderberg Högnäsvägen 4 181 43 LIDINGÖ	Edsala 5:199	Pers	
Herr Sven Ragnar Svensson Erik Tegelsvägen 12 163 57 SPÅNGA	Edsala 5:200		
Herr Gunnar Evert Hellmark Erik Tegelsvägen 8 163 57 SPÅNGA	Edsala 5:201		
Herr Erik Bertil Carlsson Björknäsvägen 3, I /Malm/ 151 52 SÖDERTÄLJE	Edsala 5:202	Pers.	
Herr Carl Georg Carlsson Bastuhagsvägen 3 122 42 ENSKEDE	Edsala 5:203		
Herr Nils Karl Lennart Arenander Styrbjörnsvägen 37 126 51 HÄGERSTEN	Edsala 5:204		

INTYG (första avlämningen)
Förestående 11 försändelser avlämnas till postbefordran

INTYG (andra avlämningen)
Förestående försändelser avlämnas till postbefordran

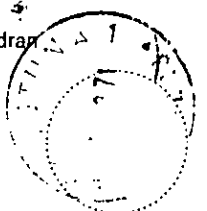

Dlm/an

Underskrift av tjänsteman i lantmäteristaten

Förestående försändelser mottagna
(AP § 83:8, PR 1 § 33:5)

Underskrift av tjänsteman i lantmäteristaten

Förestående försändelser mottagna
(AP § 83:8, PR 1 § 33:5)



FÖRTECKNING över tjänsteförsändelser

Lantmäteriets anteckningar


	Fastighet som ägs av motst. person Lagfartsdata	Ant. ang. närvaro vid sammanträde	
		den 26/5-70	den 20/9-71
Herr Nils Kurt Allan Lenander Drottningsholmsvägen 278 161 35 BROMMA	Edsala 5:205		
Herr Nils Lennart Sjögren Lagmansvägen 11, VII 141 45 HUDDINGE	Edsala 5:206	Pers.	
Herr Bror Anton Andersson Smedvägen 4 136 00 HANDEN	Edsala 5:207	Pers.	
Fr. Ethel Vivian Leontine Sterner Basgränd 58 163 52 SPÅNGA	Edsala 5:208		
Herr Leif Olof Svanberg Sätra Torg 6 127 38 SKÄRHOLMEN	Edsala 5:209		
Herr Karl Ruben Magnusson Kristallvägen 16, II 126 41 HÄGERSTEN	Edsala 5:210		
Herr Erik Roland Gustavsson Hökmossevägen 57 126 42 HÄGERSTEN	Edsala 5:211	Pers.	
Herr Ernst Ingvar Bergare Telgehusvägen 4 151 50 SÖDERTÄLJE	Edsala 5:212		
Herr Folke Mauritz Julin Husåbyvägen 25, II 126 50 HÄGERSTEN	Edsala 5:213		
Herr Bernt Roland Valfrid Stråhle Högsättersvägen 4 141 44 HUDDINGE	Edsala 5:214	Pers.	
Herr Per Roland Hamntorp Bredängsvägen 242 127 32 SKÄRHOLMEN	Edsala 5:215	Peller best. nr 10	

Lantmäteriet bl. nr 0207, 15 000. SRA 94995

INTYG (första avlämningen)
Förestående 11 försändelser avlämnas till postbefordran
Dlm/an
Underskrift av tjänsteman i lantmäteristaten
Förestående _____ försändelser mottagna
(AP § 83:8, PR 1 § 33:5)



INTYG (andra avlämningen)
Förestående försändelser avlämnas till postbefordran
Underskrift av tjänsteman i lantmäteristaten
Förestående _____ försändelser mottagna
(AP § 83:8, PR 1 § 33:5)



FÖRTECKNING över tjänsteförsändelser

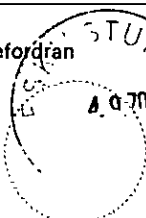
Lantmäteriets anteckningar

	Fastighet som ägs av motst. person Lagfartsdata	Ant. ang. närvaro vid sammanträde	
		den 26/8-70	den 20/8-71
Herr Sven Birger Reinhold Ringkvist Johan Enbergs väg 54 B 171 61 SOLNA	Edsala 5:216	Pers.	
Herr Nils Åke Mauritz Järvå Vårgatan 2 126 33 HÄGERSTEN	Edsala 5:217		
Herr Rolf Olov Vikström Hägerstensvägen 173 126 53 HÄGERSTEN	Edsala 5:218	Pers.	Pers
Herr Nils Ludvig Arfwedson Kalkuddens gård 150 30 MARIEFRED	Edsala 5:220	Pers.	
Herr Istvan Fodor Ibsengatan 60 161 59 BROMMA	Edsala 5:221		
Herr Uno Lennart Jakobsson Östrandsvägen 68 122 43 ENSKEDE	Edsala 5:222	Pers.	Pers.
Herr Knut Göran Haggren Marknadsvägen 169 183 34 TÄBY	Edsala 5:223		
Herr Bert Gustavsson Östgötagatan 81, V 116 64 STOCKHOLM	Edsala 5:224		
Herr Lars Janne Carlsson Elsa Borgsgatan 52 126 65 HÄGERSTEN	Edsala 5:225		
Elon Lilja Tomt AB Norrtullsgatan 17 113 27 STOCKHOLM	Edsala 5:226 m.fl.		
Fr. Maj-Britt Forsman Nybohovsbacken 71 V 117 44 STOCKHOLM	Edsala 5:227 1/2 av		

INTYG (första avlämningen)
Förestående 11 försändelser avlämnas till postbefordran


Dlm/an

Underskrift av tjänsteman i lantmäteristaten
Förestående försändelser mottagna
(AP § 83:8, PR 1 § 33:5)



INTYG (andra avlämningen)
Förestående försändelser avlämnas till postbefordran

Underskrift av tjänsteman i lantmäteristaten
Förestående försändelser mottagna
(AP § 83:8, PR 1 § 33:5)




FÖRTECKNING över tjänsteförsändelser

Lantmäteriets anteckningar

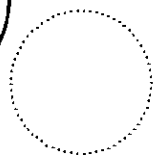

	Fastighet som ägs av motst. person Lagfartsdata	Ant. ang. närvaro vid sammanträde	
		den 26/9-70	den 26/9-71
Herr John Vidar Forsman Nybohovsbacken 71 V 117 44 STOCKHOLM	Edsala 5:227 1/2 av		
Fr. Gunvor Ingrid Margareta Andersson Farstavägen 89 123 47 FARSTA	Edsala 5:229	Pers.	Pers
Herr Lars-Erik Lindström Klockarvägen 1 141 47 HUDDINGE	Edsala 5:230	Pers.	
Herr Evald Uustalu Kyndelmässogränd 5 126 37 HÄGERSTEN	Edsala 5:231		
Herr Albin Alvar Engvall Boforsgatan 27 123 44 FARSTA	Edsala 5:232	Pers.	
Herr Rudolf Adolfsson Klubbacken 65 126 56 HÄGERSTEN	Edsala 5:233	Pers.	
Herr Lars Verner Kruth Bjällervägen 33 126 59 HÄGERSTEN	Edsala 5:234	Pers.	
Fr. Dagmar Sofia Eriksson Mörbyhöjden 21 182 32 DANDERYD	Edsala 5:240		gm. Erik Söderlund
Herr Nils Hugo Lennart Wingård Snöflingebacken 5 126 60 HÄGERSTEN	Edsala 5:242		
Fr. Kate Norma Irene Söderlund Oxelvägen 6 122 35 ENSKEDE	Edsala 5:243	Pers.	
Herr Hans Gunnar Olofsson Stavgränd 6 126 60 HÄGERSTEN	Edsala 5:244		

Lantmäteriet bl. nr 0207. 15 000. SRA 94995

INTYG (första avlämningen)
Förestående 11 försändelser avlämnas till postbefordran
Dlm/an
Underskrift av tjänsteman i lantmäteristaten
Förestående..... försändelser mottagna
(AP § 83:8, PR 1 § 33:5)



INTYG (andra avlämningen)
Förestående försändelser avlämnas till postbefordran
31.8.71
Underskrift av tjänsteman i lantmäteristaten
Förestående..... försändelser mottagna
(AP § 83:8, PR 1 § 33:5)



FÖRTECKNING över tjänsteförsändelser

Lantmäteriets anteckningar

	Fastighet som ägs av motst. person Lagfartsdata	Ant. ang. närvaro vid sammanträde	
		den 26/9-70	den 21/9-71
Herr Nils Gustav Karlsson Midälvgården 860 11 LUCKSTA	Edsala 5:247		
Fr. Maj Hildur Friberg Fogdevägen 58 121 58 JOHANNESHÖV	Edsala 5:248		
Herr Karl Erik Bergström Läggstavägen 53, II 124 31 BANDHAGEN	Edsala 5:249	Pers	Pers
Herr Uno Aulik Kärrtorpsvägen 69, I 121 55 JOHANNESHÖV	Edsala 5:251	Pers.	Pers
Herr Ernst Gunnar Persson Glanshammarsvägen 57 124 46 BANDHAGEN	Edsala 5:252	Pers.	Pers
Herr Birger Andreas Furu Östrandsvägen 56 122 43 ENSKEDE	Edsala 5:253	Pers.	
Herr Bengt Georg Jarl Sågstuvägen 19 V /Widell/ 141 49 HUDDINGE	Edsala 5:254		
Fr. Barbro Linnéa Sik DR Widerströmsgatan 26 126 66 HÄGERSTEN	Edsala 5:255		
Herr Michael Marian Rojmar Dr Widerströmsgatan 80 126 66 HÄGERSTEN	Edsala 5:256	Pers.	
Herr Erik Börje Attehed Eskilsvägen I 136 00 HANDEN	Edsala 5:259	Pers.	
Herr Ulf Sverker Engnell <i>Hans Lind</i> <i>Roslagsgatan 12</i> Nordmannavägen 50 230 50 BJÄRRED // 113 55 Stockholm	Edsala 5:262		Pers


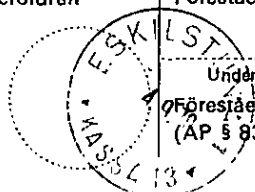
Lantmäteriet bl. nr 0207. 15 000. SRA 94995

INTYG (första avlämningen)
Förestående ...11... försändelser avlämnas till postbefordran

INTYG (andra avlämningen)
Förestående försändelser avlämnas till postbefordran

Dlm/an
Underskrift av tjänsteman i lantmäteristaten
Förestående försändelser mottagna
(AP § 83:8, PR 1 § 33:5)

Underskrift av tjänsteman i lantmäteristaten
Förestående försändelser mottagna
(AP § 83:8, PR 1 § 33:5)



FÖRTECKNING över tjänsteförsändelser

Lantmäteriets anteckningar

	Fastighet som ägs av motst. person Lagfartsdata	Ant. ang. närvaro vid sammanträde	
		den 24/9-70	den 20/9-71
Herr Kjeld-Åke Christensen Lokattvägen 57 /Ljungh/ 161 37 BROMMA	Edsala 5:263		
Herr Lars Bertil Kjerrman Stångatan 88 125 39 ÄLVSJÖ	Edsala 5:264		
Herr Johannes Honkanen Hertigvägen 13 126 52 HÄGERSTEN	Edsala 5:266	Pers.	
Herr Tore Lundberg Övergårdsvägen 3 147 00 TUMBA	Edsala 5:267		
Herr Heins Gutgesell Bredängsvägen 228 127 32 SKÄRHOLMEN	Edsala 5:268	Pers.	Pers
Fr. Karin Paulina Strandberg Vrenavägen 22 124 38 BANDHAGEN	Edsala 5:271		
Herr Arnold Nilsson Mälaregatan 12 151 36 SÖDERTÄLJE	Edsala 5:272		
Fr. Agnes Wiola Ohlsson Liljeholmsvägen 35 151 44 SÖDERTÄLJE	Edsala 5:273		
Herr Johan Erik Ingvar Norberg <i>Sten Bertil Hansback</i> Småstuguvägen 9 <i>Lingonstigen 41</i> 162 40 VÄLLINGBY <i>150 24 Rönninge</i>	Edsala 5:274		
Herr Karl Olov Larsson Blanchegatan 6, I 115 34 STOCKHOLM	Edsala 5:275		
Herr Aleksanders Busch Mässingsvägen 7 170 20 KALLHÄLL	Edsala 5:281	Pers	

INTYG (första avlämningen)

Förestående 11 försändelser avlämnas till postbefordran

Dlm/an

Underskrift av tjänsteman i lantmäteristaten

Förestående _____ försändelser mottagna

(AP § 83:8, PR 1 § 33:5)

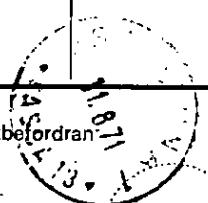

INTYG (andra avlämningen)

Förestående försändelser avlämnas till postbefordran

Underskrift av tjänsteman i lantmäteristaten

Förestående _____ försändelser mottagna

(AP § 83:8, PR 1 § 33:5)



FÖRTECKNING över tjänsteförsändelser

Lantmäteriets anteckningar

	Fastighet som ägs av motst. person Lagfartsdata	Ant. ang. närvaro vid sammanträde	
		den 24/9-70	den 29/9-71
Herr Hans Sture Åbrandt Östbergabackarna 189 125 37 ÄLVSJÖ	Edsala 5:282		
Herr Karl Olov Alvar Södergren Störtloppsvägen 38, I 126 59 HÄGERSTEN	Edsala 5:283	Pers.	
Fr. Ruth Kelly Johanna Hedin Talldalsvägen 3 141 49 HUDDINGE	Edsala 5:284	Pers	Pers
Herr Karl Hans Sigfrid Häggberg Dalkärrensleden 98 162 24 VÄLLINGBY	Edsala 5:285		
Herr Bengt Erik Nilsson Slalomvägen 4 126 62 HÄGERSTEN	Edsala 5:286		Pers.
Fr. Ingvor Margareta Cedenheim Karlavägen 53, IV 114 49 STOCKHOLM	Edsala 5:287		
Herr Johan Bertil Julius Björkman Kallforsvägen 14 124 32 BANDHAGEN	Edsala 5:288	Pers.	
Eric Rydbergs dödsbo Drottninggatan 71 D 111 36 STOCKHOLM	Edsala 5:291		
Tiiu Hommik Katarina Bangata 69 116 62 STOCKHOLM SÖ	Edsala 5:292 1/3 av		
Peet Höbeda Kyndelsmässogränd 5 126 37 HÄGERSTEN	Edsala 5:292 1/3 av		
Mati Kimber Lorensbergsvägen 33 130 50 VENDELSÖ	Edsala 5:292 1/6 av.		

INTYG (första avlämningen)

Förestående 11 försändelser avlämnas till postbefördrans

Dlm/an

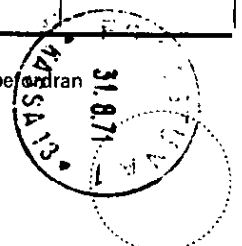
Underskrift av tjänsteman i lantmäteristaten

Förestående försändelser mottagna
(AP § 83:8, PR 1 § 33:5)

INTYG (andra avlämningen)

Förestående försändelser avlämnas till postbefördrans

Underskrift av tjänsteman i lantmäteristaten

Förestående försändelser mottagna
(AP § 83:8, PR 1 § 33:5)

FÖRTECKNING över tjänsteförsändelser

Lantmäteriets anteckningar

	Fastighet som ägs av motst. person Lagfartsdata	Ant. ang. närvaro vid sammanträde	
		den 24/9-70	den 29/9-71
. Viivi Kimber Lorensbergsvägen 33 130 50 VENDELSÖ	Edsala 5:292 1/6 av		
Herr Lars Sune Torsten Larsson Granitvägen 2 A 135 00 TYRESÖ	Edsala 5:293		
Herr Oskar Karl Erik Jonsson Eksätravägen 510 127 38 SKÄRHOLMEN	Edsala 5:297		
Herr Roland Oliver G. Pärnesjö Johan Enebergsvägen 7 171 62 SOLNA	Edsala 5:300		
Herr Torsten John Eugen Nilsson Kontoristvägen 8 123 57 FARSTA	Edsala 5:301	Pers	
Fr. Greta Nordfeldt Gillerbacken 28 124 42 BANDHAGEN	Edsala 5:302 1/2 av		
Herr Ulf Carl Elow Nordfeldt Gillerbacken 28 124 42 BANDHAGEN	Edsala 5:302 1/2 av	Pers.	
Herr Peter J. Jensen Boställsvägen 18 147 00 TUMBA	Edsala 5:304		
Herr Per Fabian Gustavsson Kata Dalströmögatan 5 126 66 HÄGERSTEN	Edsala 5:305	Pers.	Pers
Herr Karl-Gustav A. Augustsson Fjugestagränd 4 124 46 BANDHAGEN	Edsala 5:306		Pers
Fr. Ingrid Sofia Andersson Fullersta Torg 6 141 44 HUDDINGE	Edsala 5:312		Pers

INTYG (första avlämningen)
Förestående 11 försändelser avlämnas till postbefordran

Dlm/an

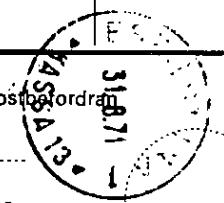
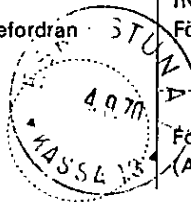
Underskrift av tjänsteman i lantmäteristaten

Förestående..... försändelser mottagna
(AP § 83:8, PR 1 § 33:5)

INTYG (andra avlämningen)
Förestående försändelser avlämnas till postbefordran

Underskrift av tjänsteman i lantmäteristaten

Förestående..... försändelser mottagna
(AP § 83:8, PR 1 § 33:5)



Lantmäteriets dnr D2 218/64

BILAGA

FÖRTECKNING över tjänsteförsändelser

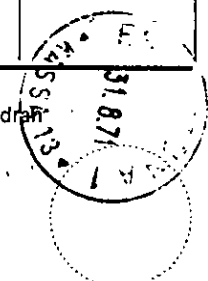

Lantmäteriets anteckningar

	Fastighet som ägs av motst. person Lagfartsdata	Ant. ang. närvaro vid sammanträde	
		den 26/9-70	den 20/8-71
Herr Göte Erik Wilhelm Andersson Kadettgatan 1 113 33 STOCKHOLM	Ramsö 1:1, 1:4 Del av Lervåk	fullen. Lsh nr. 11	
Herr Gunnar Nils Magnus Dahl Sjöstigen 4 1B1 62 LIDINGÖ	Ramsö 1:2 1/4 av Frönästorpet		
Fr. Gunnel Birgitta Vrethem Jakob Vestinsgatan 6 112 20 STOCKHOLM	Ramsö 1:2 1/4 av Frönästorpet		
Herr Ivar Olof Dahl Sjöstigen 4 181 62 LIDINGÖ	Ramsö 1:2 1/4 av Frönästorpet		
Fr. Sigbritt Seipel Pryssgränd 10 A 117 20 STOCKHOLM	Ramsö 1:2 1/4 av Frönästorpet		
Herr Claes. Edvard Hagman Storgatan 15 150 30 MARIEFRED	Ramsö 1:3 1/2 av	fullen. Lsh. nr. 12	
Herr Carl Nils Christer Spångberg <i>Agneta Margareta Hagman</i> Kungeplan 1 <i>Storgatan 15</i> 632-20-ESKILSTUNA <i>150 30 Mariefred</i>	Ramsö 1:3 1/2 av	Pers.	
Herr Anton Georg Alm Långgatan 1 150 30 MARIEFRED	Ramsö 1:3 Byggn. Å		
Herr Olof Eugen Eklund Bergholmsgränd 1 C 150 30 MARIEFRED	Ramsö 1:3 Byggn. Å		
Herr Stig Reimer Storgatan 15 150 30 MARIEFRED	Ramsö 1:3 Byggn. Å		
Herr Karl Folke Schedvins Fridebergsvägen 3 151 44 SÖDERTÄLJE	Ramsö 1:3 Byggn. Å	Pers.	

INTYG (första avlämningen)
Förestående 1.1 försändelser avlämnas till postbefordran
Dlm/an
Underskrift av tjänsteman i lantmäteristaten
Förestående försändelser mottagna
(AP § 83:8, PR 1 § 33:5)

INTYG (andra avlämningen)
Förestående försändelser avlämnas till postbefordran
Underskrift av tjänsteman i lantmäteristaten
Förestående försändelser mottagna
(AP § 83:8, PR 1 § 33:5)

Lantmäteriet bl. nr 0207. 15 000. SRA 94995



FÖRTECKNING över tjänsteförsändelser

Lantmäteriets anteckningar

	Fastighet som ägs av motst. person Lagfartsdata	Ant. ang. närvaro vid sammanträde	
		den 24/9-70	den 20/9-71
Herr Wolfgang Seigel Blockstensgatan 142 III 136 00 HANDEN	Ramsö 1:3 Byggn. Å		
Herr Thure Bernhard Dåverstrand Stråkvägen 3 171 38 SOLNA	Ramsö 1:3 Byggn. Å		
Herr Knut Yngve Nässén Kolbäcksgränd 17 121 61 JOHANNESHÖV	Ramsö 1:3 Byggn. Å		
Herr Nils Åke Urban Wallin Kolbäcksgränd 19 n.b. 121 61 JOHANNESHÖV	Ramsö 1:3 Byggn. Å		
Herr Jan Olov/Göran Borgö Nygatan 12 150 30 MARIEFRED	Ramsö 1:3 Byggn. Å		
Herr Lars Gunnar Lundqvist Munkhagsgatan 23 150 30 MARIEFRED	Ramsö 1:1 Byggn. Å		
Herr Sigurd Gustaf N. Nordahl Nygatan 5 150 30 MARIEFRED	Ramsö 1:3 Byggn. Å		
Herr Sven Oskar Thorberg Storgatan 16 150 30 MARIEFRED	Ramsö 1:3 Byggn. Å		
Fr. Anna-Margit Elisabet Thunvall Sandfjärdsgatan 29 121 69 JOHANNESHÖV	Ramsö 1:3 Byggn. Å		
Herr Karl Baltzar Lilja Kungsholmstorg 13 B 112 21 STOCKHOLM	Ramsö 1:3 Byggn. Å		
Herr Bror Alf Reinhold Windahl Gävlegatan 15 V 113 30 STOCKHOLM	Ramsö 1:3 Byggn. Å		

INTYG (första avlämningen)
Förestående 11 försändelser avlämnas till postbefordran

Dlm/an

Underskrift av tjänsteman i lantmäteristaten
Förestående försändelser mottagna
(AP § 83:8, PR 1 § 33:5)



INTYG (andra avlämningen)
Förestående försändelser avlämnas till postbefordran

Underskrift av tjänsteman i lantmäteristaten
Förestående försändelser mottagna
(AP § 83:8, PR 1 § 33:5)



Lantmäteriets dnr D2 218/64

BILAGA

FÖRTECKNING över tjänsteförsändelser

Lantmäteriets anteckningar

	Fastighet som ägs av motst. person Lagfartsdata	Ant. ang. närvaro vid sammanträde	
		den 20/9-70	den 20/9-71
Herr Stig Gustav Gustavsson Ervallakroken 23 124 43 BANDHAGEN	Ramsö 1:3 Byggn Å	Pers	
Herr Tore Erik Lennart Eriksson Skördevägen 80 122 35 ENSKEDE	Ramsö 1:5		
Herr Erik Axel Hallberg Lugnet 150 30 MARIEFRED	Bondängen 1:2		
Kungl. Maj:st och Kronan Domänverket, Box 397 581 04 LINKÖPING	Gripsholm 4:11 Del av		gm. Delmån- utsked. Evel Jönsson
Kungl. Maj:st och Kronan Domänverket, Trädgårdsgatan 19 152 00 STRÄNGNÄS	Gripsholm 4:1 Del av	fullen. Lsh nr. 13	gm. jäqqu. Eric Engström
Vägförvaltningen avd. för enskilda vägar 611 01 NYKÖPING		gm. ing Åke Hermalin del. fullen bil. nr. 14	gm. Ing. Eummar Ståhl del. fullen nr. 17
Byggnadsnämnden Rådhuset 150 30 MARIEFRED			gm. ordf. Arne Pöck man del. prot nr 19
Bondängsbron-Kalkudden-Ramsö vägsam- fällighet Box 180 32 100 21 STOCKHOLM 18			gm. ordf. Lage Cedeh.
Herr Gunnar Karnström Sandfjärdsgatan 36 121 70 JOHANNESHÖV	Edsala 5:316		

INTYG (första avlämningen)

Förestående ...9... försändelser avlämnas till postbefordran

Dlm/an

Underskrift av tjänsteman i lantmäteristaten

Förestående försändelser mottagna

(AP § 83:8, PR 1 § 33:5)

INTYG (andra avlämningen)

Förestående försändelser avlämnas till postbefordran




8sk.

Underskrift av tjänsteman i lantmäteristaten

Förestående försändelser mottagna

(AP § 83:8, PR 1 § 33:5)

Lantmäteriet bl. nr 0207. 15 000. SFA 94995



FÖRTECKNING över tjänsteförsändelser



Lantmäteriets anteckningar

	Fastighet som ägs av motst. person Lagfärtsdata	Ant. ang. närvaro vid sammanträde	
		den 26/9-70	den 26/9-71
Per Claes Edvard Hagman Storgatan 15 150 30 MARIEFRED	Ramsö 1:3 1/4 av		
Bengt Göte Andersson Tjärnhovsgatan 34 116 21 STOCKHOLM	Ramsö 1:1 Del av 1/2 av Lervik		Peers
Alf Göte Andersson Hasselstigen 9 125 31 ÄLVSJÖ	Ramsö 1:1 Del av 1/2 av Lervik		
Fr. Astrid Hildegard Nilsson Sandfjärdsgatan 33, VI 121 69 JOHANNESHOV	Edsala 5:125		
Fr. Anita Karlsson Ekholmsvägen 127, II 127 47 SKÄRHOLMEN	Edsala 5:235		
Herr Bengt Holger Asperman Fridshäll 151 90 SÖDERTÄLJE	Edsala 5:258		Peers
Herr Sune Olsson Grimstagatan 69 162m27; VÄLLINGBY	Edsala 5:276		Peers
Herr Sten Ulf Mellström Wrangels väg 8 A 170 10 EKERÖ	Edsala 5:294		
Aarre Oma Karvonen Täppgatan 33 151 33 SÖDERTÄLJE	Edsala 5:313		

INTYG (första avlämningen)
Förestående 9 försändelser avlämnas till postbefordran
Dlm/am
Underskrift av tjänsteman i lantmäteristaten
Förestående försändelser mottagna
(AP § 83:8, PR 1 § 33:5)

INTYG (andra avlämningen)
Förestående försändelser avlämnas till postbefordran
Underskrift av tjänsteman i lantmäteristaten
Förestående försändelser mottagna
(AP § 83:8, PR 1 § 33:5)

Lantmäteriet bl. nr 0207. 15 000. SRA 94995



Lantmäteriets dnr D2 218/641

BILAGA

FÖRTECKNING över tjänsteförsändelser

Lantmäteriets anteckningar


	Fastighet som ägs av mots. person Lagfärdsdata	Ant. ang. närvaro vid sammanträde	
		den	den 20/9-71
Nils Sigge Emanuel Nyberg Ringvägen 6 117 26 STOCKHOLM	Edsala 5:19		
Oskar Vilh. Mauritz Gripenbrand Lindaus väg 8 162 40 VÄLLINGBY	Edsala 5:124		
Per Olof Källström Dalheimerögatan 5 A 413 20 GÖTEBORG	Edsala 5:177		
Nilss Kurt Allan Lenander Linnegatan 16, II 114 47 STOCKHOLM	Edsala 5:205		
Karl Olov Jansson Söderarmsvägen 50 121 54 JOHANNESHÖV.	Edsala 5:131		
Olga Märta L. Kjellin-Wessberg Fridhemsvägen 16 147 00 TUMBA	Edsala 5:76		
Jur kand. Peter Seipeli Sandhamnsgatan 13, n.b. 115 40 STOCKHOLM			
Byggnadsnämnden 152 00 STRÄNGNÄS			gn. ordf. Per Bäck- man m. fl. del. prot.
Edsala Fritidsförening c/o K.G. Augustsson Fjugestagränd 4 124 46 BANDHAGEN			gn. v. ordf. K.G. Augusts- son
Strängnäs kommun Stadshuset 152 00 STRÄNGNÄS			gn. stadsstyrelse P. Å. Åkerman ordf. fullm.

INTYG (första avlämningen)
Förestående 10 försändelser avlämnas till postbefordran

Dlm/an

Underskrift av tjänsteman i lantmäteristaten


Förestående försändelser mottagna
(AP § 79: 8, PR 1 § 20: 3)



INTYG (andra avlämningen)
Förestående försändelse avlämnas till postbefordran

Underskrift av tjänsteman i lantmäteristaten

Förestående försändelser mottagna
(AP § 79: 8, PR 1 § 20: 3)



FÖRTECKNING över tjänsteförändelser

Lantmäteriets anteckningar

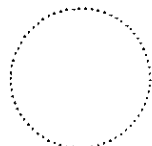
	Fastighet som ägs av motsl. person Lagfartsdata	Ant. ang. närvaro vid sammanträde	
		den 2	den 20/2-71
Erik Bertil Messing Eksätravägen 124; 127 33 SKÄRHOLMEN	Edsala 5:117		
Per Roland Hamntorp Sexstyversgränd 4 126 58 HÄGERSTEN	Edsala 5:211		
Janos Kisch Härbregatan 7 142 00 TRÅNGSUND	Edsala 5:8 Del av:		

INTYG (första avlämningen)
Förestående 3 försändelser avlämnas till postbefordran

INTYG (andra avlämningen)
Förestående försändelse avlämnas till postbefordran

Dlm/an
Underskrift av tjänsteman i lantmäteristaten
Förestående försändelser mottagna
(AP § 79: 8, PR 1 § 20: 3)

Underskrift av tjänsteman i lantmäteristaten
Förestående försändelser mottagna
(AP § 79: 8, PR 1 § 20: 3)



FÖRTECKNING över tjänsteförsändelser

Lantmäteriets anteckningar

	Fastighet som ägs av motst. person Lagfartsdata	Ant. ang. närvaro vid sammanträde	
		den	den 24/9-71
Sven Ragnar Lantto Blockstensvägen 62, 2 tr. 136 50 HANDEN	Edsala 5:317		
Lars Conny Cidrin Gransätragränd 2 127 36 SKÄRHOLMEN	Edsala 5:318		
Sven Erik Torsten Karlsson Edinsvägen 2, 6 tr. 130 10 EKTORP	Edsala 5:320		
Åke Allan Björfot Svedjevägen 11 151 54 SÖDERTÄLJE	Edsala 5:323		<i>Per.</i>
Arvid Elias Eriksson Simrishamnsvägen 13 121 53 JOHANNESHÖV	Edsala 5:324		
E.L.Sten Jansson Krukmakaregatan 5, 1 tr. 116 51 STOCKHOLM SÖ	Edsala 5:325		
Janos Kisch Bäckvägen 83, t tr. 126 47 HÄGERSTEN	Edsala 5:326		
Råland Heelge Bergsättravägen 35 151 49 SÖDERTÄLJE	Edsala 5:327		
Herbert Blomkvist Grimsgatan 141, III 162 27 VÄLLINGBY	Edsala 5:328		
Olof och fru Gerd Johansson Vaktbergsvägen 15 B 149 00 NYNÄSHAMN	Edsala 5:331		<i>Per. Olof Johansson</i>
Bengt Göran Israelsson Klubbacken 51 126 56 HÄGERSTEN	Edsala 5:337		<i>Per.</i>

INTYG (första avlämningen)
Förestående försändelser avlämnas till postbefordran

Dlm/an
Underskrift av tjänsteman i lantmäteristaten
Förestående försändelser mottagna
(AP § 83:8, PR 1 § 33:5)

INTYG (andra avlämningen)
Förestående försändelser avlämnas till postbefordran

Underskrift av tjänsteman i lantmäteristaten
Förestående försändelser mottagna
(AP § 83:8, PR 1 § 33:5)




FÖRTECKNING över tjänsteförsändelser

Lantmäteriets anteckningar

	Fastighet som ägs av motst. person Lagfartsdata	Ant. ang. närvaro vid sammanträde	
		den	den 20/9-71
Fru Rosa Hammer Olshammarsgatan 29 124 48 BANDHAGEN 4	Edsala 5:341		Pers.
Fru Birgitta Östring Cirkelvägen 23 122 44 ENSKEDE	Edsala 5:342		
Herr Bill Östring Cirkelvägen 23 122 44 ENSKEDE	Edsal 5:342		
Herr Hans Johansson Storvretsvägen 70 142 00 TRÅNGSUND	Edsala 5:344		
Fru Bernis Holmberg Bromsvägen 46 130 25 ÄLVSJÖ	Edsala 5:346		
Herr Stieg Eriksson Klubbacken 7 126 56 HÄGERSTEN	Edsala 5:348		
Byråing. Bertil Pedersén Bengt Bagaresgränd 4 123 55 FARSTA	Edsala 5:351		
Herr Folke Löf Dagsverksvägen 237 163 55 SPÅNGA	Edsala 5:354		
Herr Sven-Olov Karlsson Täppgatan 20 151 33 SÖDERTÄLJE	Edsala 5:355		Pers.
Herr Eero Tauno Vistravägen 69, n.b. 141 49 HUDDINGE	Edsala 5:358		
Fru Carita Salme Nisinen Vistravägen 69, n.b. 141 49 HUDDINGE	Edsala 5:358		

INTYG (första avlämningen)
Förestående 11 försändelser avlämnas till postbefordran
Dlm/an
Underskrift av tjänsteman i lantmäteristaten
Förestående försändelser mottagna
(AP § 83:8, PR 1 § 33:5)

INTYG (andra avlämningen)
Förestående försändelser avlämnas till postbefordran
Underskrift av tjänsteman i lantmäteristaten
Förestående försändelser mottagna
(AP § 83:8, PR 1 § 33:5)



FÖRTECKNING över tjänsteförsändelser

Lantmäteriets anteckningar

	Fastighet som ägs av motst. person Lagfartsdata	Ant. ang. närvaro vid sammanträde	
		den	den 20/9 -71
Herr Erik Lennart Häll Sandfjärdsgatan 98 121 69 JOHANNESHOV	Edsala 5:359		Pers.
Herr Jan Lord Mörtviksvägen 49 142 00 TRÅNGSUND	Edsala 5:360		Pers.
Makarna Eeero och Maj-Lis Huttunen Tullingebergsvägen 26, 3 tr. 146 00 TULLINGE	Edsala 5:362		
Fru Anneli Lindberg Ängsholmsgränd 11 127 42 SKÄRHOLMEN	Edsala 5:364		
Fru Astrid Sjöblom Hanna Paulis Gata 10 126 60 HÄGERSTEN	Edsala 5:367		
Herr Karl-Erik Jansson Eksättravägen 510 127 38 SKÄRHOLMEN	Edsala 5:368		
Fröken Karin Sandberg Tobaksspinnargatan 10 117 36 STOCKHOLM	Edsala 5:369		Pers.
Fru Britt Karlsson Tornslingan 31, 1 tr. 142 00 TRÅNGSUND	Edsala 5:371		
Köpmän Erland Björfeldt Myrmarksvägen 71 141 41 HUDDINGE	Edsala 5:372		
Herr Jan Eldeby Kavallerigatan 4 194 00 UPPLANDS VÄSBY	Edsala 5:374		
Fru Kerstin Olofsson Gräsandsvägen 5 123 49 FARSTA	Edsala 5:380		Pers.

INTYG (första avlämningen)

Förestående 11 försändelser avlämnas till postbefordran
Dlm/an


Underskrift av tjänsteman i lantmäteristaten

Förestående försändelser mottagna
(AP § 83:8, PR 1 § 33:5)

INTYG (andra avlämningen)

Förestående försändelser avlämnas till postbefordran

Underskrift av tjänsteman i lantmäteristaten

Förestående försändelser mottagna
(AP § 83:8, PR 1 § 33:5)

FÖRTECKNING över tjänsteförsändelser

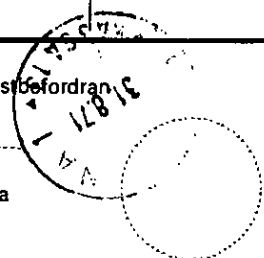

Lantmäteriets anteckningar

	Fastighet som ägs av motst. person Lagfartsdata	Ant. ang. närvaro vid sammanträde	
		den	den 20/9-71
Herr Anders Rune Classon Iskanegränd 2 126 59 HÄGERSTEN	Edsala 5:381		Orubad Jellm. bil. nr 22.
Fröken Mona Ohlsson Hörningsnäsavägen 34 141 46 HUDDINGE	Edsala 5:383		
Herr Conny Welin Hållsättrabacken 12, 2 tr. 127 37 SKÄRHOLMEN	Edsala 5:385		
Herr Kurt Brandt Ljusstöparbacken 9 A, 2 tr. 117 45 STOCKHOLM	Edsala 5:386		
Herr Carl-Otto Eriksson Eksättravägen 478 127 38 SKÄRHOLMEN	Edsala 5:387		
Makarna Oiva och Hilja Rytty Hemmansvägen 18 147 00 TUMBA	Edsala 5:388		
Herr Gunnar Jacobsson Visättravägen 41, 3 tr. 149 41 HUDDINGE	Edsala 5:389		Pers.

INTYG (första avlämningen)
Förestående försändelser avlämnas till postbefordran
Dlm/an
Underskrift av tjänsteman i lantmäteristaten
Förestående försändelser mottagna
(AP § 83:8, PR 1 § 33:5)

INTYG (andra avlämningen)
Förestående försändelser avlämnas till postbefordran
Underskrift av tjänsteman i lantmäteristaten
Förestående försändelser mottagna
(AP § 83:8, PR 1 § 33:5)

Lantmäteriet bl. nr 0207. 15 000. SRA 94995



Exploateringsavtal.

Mellan Mariefreds stad genom dess drätselkammare å ena, samt direktören Elon Lilja, Mariefred, nedan kallad exploatören, å andra sidan, träffas följande avtal om exploatering av det område, som utmärkts med röd begränsningslinje på en med "Bilaga A" betecknad karta, vilken jämte beskrivning och byggnadsplanebestämmelser innehåller förslag till byggnadsplan för fastigheten Edsala 5:8 i Mariefreds stad.

1 §.

Parterna förutsätter att det av fullmäktige den 26 april 1965 antagna förslaget till byggnadsplan vad avser exploateringsområdet blir fastställt i huvudsaklig överensstämmelse med fullmäktiges beslut och tillika att fullmäktige före den 1 januari 1966 genom beslut, som vinner laga kraft, godkänner detta avtal. Därest någon av dessa förutsättningar icke uppfylles, är detta avtal till alla delar förfallet.

Exploatören bekostar grundkarta och byggnadsplane förslag för exploateringsområdet samt erforderliga utredningar för anläggning, som enligt 3 § skall ombesörjas av honom.

2 §.

Exploatören överlåter med full äganderätt och utan ersättning till förening, som anges i 7 §, plats avsedd för bad och båtar och de delar av exploateringsområdet, som enligt byggnadsplane förslaget avses för väg eller annan allmän plats.

Överlåtelserna gäller med de ändringar av gränserna för områdena som eventuellt göres vid blivande lantmäteriförrättning.

Exploatören skall snarast möjligt efter planfastställelsen, sedan plan jämval fastställt för det till omarbetning nu föreslagna området, på egen bekostnad föranstalta om lantmäteriförrättning, som kan erfordras för att de överlåtna områdena skall utgöra en särskild fastighet, och ombesörja, att fastigheten befrias från inteckning eller annan särskild rättighet däri. Så snart erforderlig fastighetsbildning ägt rum och snarast efter föreningens bildande, lämnar exploatören till ifrågavarande förening fångeshandling å den till föreningen överlåtna marken.

3 §.

Exploatören förbinder sig att

- a) ombesörja och bekosta anläggandet av dels vägar och parkeringsplatser enligt utredning av den 15 juli 1964 av Seth Höggetröm, Nyköping, (bil. B), dels de i planförslaget inlagda lekplatserna, vilka vardera skall utrustas med enklare lekutrustning, dels sandplage för bad om ca 1.000 m² i anslutning till polygonpunkt 1241, dels sextio stycken båtplatser enligt utförande, som av staden kan godkännas, därvid minst femton båtplatser skall anläggas i samband med iordningställandet av vardera etapperna A - D enl. bilagd exploateringsplan (bil. C), dels anläggning för vattenförsörjning enligt utredning av den 4 september 1964 av Ingenjörfirma H. Pettersson, Enköping, med däri av länsingenjören i yttrande av den 22 september 1965 påkallade justeringar, dels, med utgångspunkt från vägnätet enl. planförslaget, erforderliga gångvägar till lekplatserna, båtplatserna och badplatsen.
- b) till nedan i 7 § angiven förening utan vederlag med full äganderätt överlåta anläggningen för vattenförsörjning ~~och avlopp~~, beträffande serviceledning dock endast den del, som tillhör den gemensamma anläggningen - jämte inmätningssritningarna för anläggningen.

ca P. S. Elon Lilja

c) på exploateringsområdet icke utan kommunens godkännande avverka skog eller göra andra ingrepp i naturen, som kan inverka menligt med hänsyn till områdets avsedda användning, samt att efter skogsavverkning undan- skaffa grövre avfall.

4 §.

Kommunen äger rätt att över anläggningsarbetena utöva den kontroll kommunen finner lämplig. Exploatören förbinder sig att ersätta kommunens självkost- nader för kontrollen.

Sedan anläggning färdigstälts, skall den av exploatören anmälas för slut- besiktning, varom kommunen har att föranstalta.

Exploatören ikläder sig garanti för de avtalade arbetenas kontraktsevenliga beskaffenhet under en tid av två år, räknat från dag, som angives i ut- låtande över slutbesiktningen. Under garantitiden framträdande fel och brister skall av exploatören utan dröjsmål avhjälpas. Åsidosätter exploa- tören vad sålunda åligger honom, äger kommunen utföra arbetet på hans bekostnad. Omedelbart före garantitidens utgång skall, om kommunen så på- fordrar, hållas garantibesiktning.

Exploatören gäldar kostnaderna för slut- och garantibesiktningar.

Beträffande kontroll, besiktning och garantiansvar gäller i övrigt i till- lämpliga delar vad som föreskrivits därom i Svenska Teknologförningens formulär nr 10: Allmänna bestämmelser för entreprenader inom husbyggnads- samt väg- och vattenbyggnadsfacken.

Skall anläggning, som avses i 3 § handhas av annan än kommunen, äger kommunen att till denne överlåta sin på exploatörens garantiansvar grundade rätt.

5 §.

Därest exploatören icke rätteligen fullgör de arbeten som det åligger honom att ombesörja enligt 3 § a) äger kommunen utföra vad som brister, varvid exploatören blir skyldig bestrida kostnaderna härför.

6 §.

Vägar och övriga allmänna platser inom exploateringsområdet skall snarast möjligt efter färdigställandet övertagas till väghållning och underhåll av vägförening, bildad jämlikt lagen om enskilda vägar. Intill dess dylikt övertagande skett, ansvarar exploatören för skötsel och underhåll av vägar och allmänna platser i övrigt.

7 §.

I 2 § angivet specialområde för bad eller båtar samt den för exploaterings- området gemensamma anläggningen för vatten avses för framtiden skola hand- has av tomtägarna inom exploateringsområdet genom en särskild ekonomisk förening. Specialområdet skall överlåtas till föreningen så snart före- ningen bildats. Överlåtelsen av anläggningen skall ske snarast möjligt efter färdigställandet.

Intill dess nu angivna överlåtelse ägt rum, ombesörjer exploatören skötseln av respektive områden och anläggning.

Det åligger exploatören tillse, att i föreningens stadgar intagas bestäm- melser, att - om kommunen anser det påkallat för att en tillfredsställande lösning av vatten- och avloppsfrågorna för området ensamt eller gemensamt med annat bebyggelseområde skall ernås - föreningen skall upphöra med sin verksamhet beträffande vattenanläggningen och utan vederlag överlåta densamma till kommunen.

8 §.

Anläggningsarbetena skall utföras i sådan takt, att anläggningarna på ett tillfredsställande sätt kan tjäna bebyggelsen inom området. På begäran av

Handwritten signatures and initials at the bottom of the page.

kommunen har exploatören att bedriva arbetena enligt en av kommunen godkänd tidplan. Kommunen medger att de under 3 a) redovisade anläggningarna må av exploatören utföras etappvis i valfri ordning, därvid etapperna är betecknade med bokstäverna A - D på bilagd tomtskiss (bil. C). Exploatören förbinder sig att färdigställa anläggningarna inom fem år, räknat från datum för byggnadsplanens fastställande.

9 §.

Exploatören förbinder sig att vid försäljningen av tomplatser inom området i köpekontrakten intaga bostämmelser, enligt vilka köparen

1. ålägges skyldighet att ingå i förening, som avses i 7 § här ovan, samt att därest fastigheten överlåtes, genom överlåteavtalet överföra denna skyldighet på den nye ägaren,
2. erinras om
 - a) skyldigheten att söka byggnadslov för ny-, till- eller ombyggnad å fastigheten,
 - b) skyldigheten att, därest kommunal sophämtning för området kommer till stånd, erlægga därför utgående avgifter till kommunen, samt
 - c) förbudet mot att utan hälsovårdsnämndens medgivande anordna vattenklosett och spillvattenledningar.
3. upplyses om de förpliktelser avseende gemensamhetsanordningar, som exploatören enligt detta avtal åtagit sig.

10 §.

För rätta fullgörandet av exploatörens skyldigheter enligt avtalet skall exploatören vid detta avtals undertecknande ställa säkerhet - uppgående till Tvåhundrausen (200.000) kronor - som kommunen finner godtagbar. Kommunen godtager som säkerhet bankgaranti å 50.000 kronor och personlig garanti å 150.000 kronor utställd av direktör Elon Lilja. Av denna säkerhet skall kommunen, i den mån exploatören utför anläggningarna enligt detta avtal och kommunen godkänner desamma, återlämna så stor del att den resterande säkerheten enligt kommunens bedömning är betryggande för rätta fullgörandet av exploatörens återstående skyldigheter. Återlämnande av säkerhet skall i första hand ske genom nedsättning av direktör Liljas personliga garanti.

11 §.

Detta avtal får av exploatören överlåtas på Elon Lilja Tomt Aktiefbolag, dock endast under förutsättning av att nämnda bolag på stadens avtalsexemplar tecknar förbindelse om övertagande av samtliga de åtaganden, vilka exploatören gjort i förestående avtal (för dessa åtaganden skall dock exploatören Elon Lilja även i fortsättningen teckna personlig garanti intill 150.000 kronor enl. bestämmelserna i § 10).

Avtalet är upprättat i två likalydande exemplar, varav parterna tagit var sitt.

Mariefred den 17 februari 1966.

För Mariefreds stad, genom dess drätselkammare:

Gunnar Ericsson
.....
Gustav Lundberg
.....

Elon Lilja
.....
Exploatör

Att hrr dk-ordföranden Gunnar Ericsson, dk-sekreteraren Gustav Lundberg och direktören Elon Lilja här ovan egenhändigt tecknat sina namn, intygar:

Gunnar Ericsson *Marianna Rosell*

Förestående exploateringsavtal överlåtes på Elon Lilja Tomt Aktiefbolag,
Mariefred den 17 februari 1966.

[Signature]
.....
Exploator.

I anslutning till ovanstående överlåtelse övertager Elon Lilja Tomt Aktiefbolag härmed samtliga de förpliktelser, vilka exploatören Elon Lilja påtagit sig i ovanstående exploateringsavtal av den 17 febr. 1966, dock icke personliga garantiansvaret enl. §§ 10 - 11, vilket kvarstår på direktör Elon Lilja.

Mariefred den 17 februari 1966.

för *Elon Lilja Tomt Aktiefbolag* *[Signature]*

Att direktören Elon Lilja härövan egenhändigt tecknat sitt namn, dels som exploator dels som firmatecknare för Elon Lilja Tomt Aktiefbolag, intygar:

[Signature]
.....

[Signature]
.....

Under hänvisning till bestämmelserna i § 10 i detta exploateringsavtal av den 17 februari 1966 iklöder jag mig härigenom personligen ett borgensansvar enl. detta avtal å högst kr Etthundrafemtietusen (150.000:-).

Mariefred den 17.2.1966.

[Signature]
.....

Att direktören Elon Lilja här ovan egenhändigt tecknat sitt namn intygas:

[Signature]
.....

[Signature]
.....

Fotokopierat från originalet betyg:
Auktions & Mäklarfirmen

Regnar Jonsson
MARIEFRED

[Signature]
.....

Bestyrkes i Tjänsten:

[Signature]

[Signature]

[Signature]

LANTMÄTERIET

ANDELSTALSBERÄKNING

Datum

Enhet och dnr

25.9.1971

D2 218/64

Nr	Fastighet, ägare	Tra- fik- slag	Trafikunderlag			Total trafik- mängd ton	Väg- längd km	Ut- nytt- jan- de- grad	Tonkm	Summa tonkm	Andelstal (tonkm, %)		Andelstal (tonkm, %)	
			sort	antal	trafik- mängd per enhet						5x6	7x8x9	beräknat	beslutat
						<input checked="" type="checkbox"/> byggande	<input type="checkbox"/> vägunderh	<input checked="" type="checkbox"/> vägunderh	<input checked="" type="checkbox"/> vintervägh					
1	2	3	4	5	6	7	8	9	10	11	12	13	14	15
1	Gripsholm 4:1 Kungl Majst och Kronan	Å V PS	ha " "	9.5 42 42	80 8 3	760 336 126	0.2 4.5 4.5	1.0 1.0 1.0	152 1512 567	2231	462	0.35	0.687	0.75
2	Gripsholm 4:1 byggn.å Ola Hallberg	UBF	st	1	250	250	0.5	1.0	125	125			0.038	0.05
3	Bondängen 1:2 Erik Axel Hallberg	UB	st	1	1150	1150	0.2	1.0	330	330			0.102	0.15
4	Edsala 5:10 Strängnäss kommun	UBF	st	130	250	32500	0.5	1.0	16250	16250			5.003	5.25
5	Edsala 5:61 Lars Ivar Lindström	UBJ UB	st st	1 1	1150 1150	1150 1150	0.9 0.9	1.0 1.0	1035 1035					
		UJ	ha	41	10	410	0.9	1.0	369					
		V	"	32	9	288	0.9	1.0	259					
		PS	"	32	3	96	0.9	1.0	86					
		Å	"	10	80	800	0.2	1.0	160	2944			0.906	1.00
6	Edsala 5:8 Elon Lilja Tomt AB	V PS	ha "	35 35	9 3	315 105	2.0 2.0	1.0 1.0	630 210		420	19.61		
		UBF	st	16	250	4000	1.5	1.0	6000	6840	4000	3.00	2.106	3.60
7	Edsala 5:221 Istvan Fo- dor	UBF	st	1	250	250	2.0	1.0	500	500	250	0.19	0.154	0.21
8	Edsala 5:222 Uno Lennart Jakobsson	UBF	st	1	250	250	2.0	1.0	500	500	250	0.19	0.154	0.21

LANTMÄTERIET

ANDELSTALSBERÄKNING

Datum

Enhet och dnr

D2 218/64

Nr	Fastighet, ägare	Trafikslag	Trafikunderlag			Total trafikmängd ton 5x8	Väglängd km	Utnyttjandegrad	Tonkm 7x8x9	Summa tonkm	Andelstal (tonkm, %)		Andelstal (tonkm, %)					
			sort	antal	trafikmängd per enhet						<input checked="" type="checkbox"/> byggande	<input type="checkbox"/> vägunderh	<input checked="" type="checkbox"/> vägunderh	<input checked="" type="checkbox"/> vintervägh	beräknat	beslutat	beräknat	beslutat
															12	13	14	15
9	Edsala 5:223 Knut Göran Haggren	UBF	st	1	250	250	2.0	1.0	500	500	250	0.19	0.154	0.21				
10	Edsala 5:224 Bert Gustavsson	UBF	st	1	250	250	2.0	1.0	500	500	250	0.19	0.154	0.21				
11	Edsala 5:225 Lars Janne Carlsson	UBF	st	1	250	250	2.0	1.0	500	500	250	0.19	0.154	0.21				
12	Edsala 5:226 Elon Lilja Tomt AB	UBF	st	1	250	250	2.0	1.0	500	500	250	0.19	0.154	0.21				
13	Edsala 5:227 Maj-Britt Forsman och J. Forsman	UBF	st	1	250	250	2.0	1.0	500	500	250	0.19	0.154	0.21				
14	Edsala 5:228 Elon Lilja Tomt AB	UBF	st	1	250	250	2.0	1.0	500	500	250	0.19	0.154	0.21				
15	Edsala 5:229 Gunvor I.M. Andersson	UBF	st	1	250	250	2.0	1.0	500	500	250	0.19	0.154	0.21				
16	Edsala 5:230 Lars-Erik Lindström	UBF	st	1	250	250	2.0	1.0	500	500	250	0.19	0.154	0.21				
17	Edsala 5:231 Evald Uus-talu	UBF	st	1	250	250	2.0	1.0	500	500	250	0.19	0.154	0.21				

LANTMÄTERIET

ANDELSTALSBERÄKNING

Datum

Enhet och dnr

D2 218/64

Nr	Fastighet, ägare	Trafikslag	Trafikunderlag			Total trafikmängd ton	Väglängd km	Utnyttjandegrad	Tonkm	Summa tonkm	Andelstal (tonkm, %)		Andelstal (tonkm, %)	
			sort	antal	trafikmängd per enhet						byggnad	vägunderh	vintervägh	beräknat
						5x6	7x8x9	X	X					
1	2	3	4	5	6	7	8	9	10	11	12	13	14	15
18	Edsala 5:232 Albin Alvar Engvall	UBF	st	1	250	250	2.0	1.0	500	500	250	0.19	0.154	0.21
19	Edsala 5:233 Rudolf Adolfsson	UBF	st	1	250	250	2.0	1.0	500	500	250	0.19	0.154	0.21
20	Edsala 5:234 Lars Verner Kruth	UBF	st	1	250	250	2.0	1.0	500	500	250	0.19	0.154	0.21
21	Edsala 5:235 Anita Karlsson	UBF	st	1	250	250	2.0	1.0	500	500	250	0.19	0.154	0.21
22	Edsala 5:236 Elon Lilja Tomt AB	UBF	st	1	250	250	2.0	1.0	500	500	250	0.19	0.154	0.21
23	Edsala 5:237 Elon Lilja Tomt AB	UBF	st	1	250	250	2.0	1.0	500	500	250	0.19	0.154	0.21
24	Edsala 5:238 Elon Lilja Tomt AB	UBF	st	1	250	250	2.0	1.0	500	500	250	0.19	0.154	0.21
25	Edsala 5:239 Elon Lilja Tomt AB	UBF	st	1	250	250	2.0	1.0	500	500	250	0.19	0.154	0.21

Lantmäteriet BI 0535. 11. 1967 6000. SRA 78672

LANTMÄTERIET

ANDELSTALSBERÄKNING

Datum

Enhet och dnr

D2 218/64.

Nr	Fastighet, ägare	Tra- fik- slag	Trafikunderlag			Total trafik- mängd ton	Väg- längd km	Ut- nytt- jan- de- grad	Tonkm	Summa tonkm	Andelstal (tonkm, %)		Andelstal (tonkm, %)	
			sort	antal	trafik- mängd per enhet						<input checked="" type="checkbox"/>	byggande	<input type="checkbox"/>	vägun- derh
							5x6	7x8x9	beräknat	beslutat	beräknat	beslutat		
1	2	3	4	5	6	7	8	9	10	11	12	13	14	15
26	Edsala 5:240 Dagmar Sofia Eriksson	UBF	st	1	250	250	2.0	1.0	500	500	250	0.19	0.154	0.21
27	Edsala 5:241 Elon Lilja Tomt AB	UBF	st	1	250	250	2.0	1.0	500	500	250	0.19	0.154	0.21
28	Edsala 5:242 Nils Hugo L. Wingård	UBF	st	1	250	250	2.0	1.0	500	500	250	0.19	0.154	0.21
29	Edsala 5:243 Kate Norma I. Söderlund	UBF	st	1	250	250	2.0	1.0	500	500	250	0.19	0.154	0.21
30	Edsala 5:244 Hans Gunnar Olofsson	UBF	st	1	250	250	2.0	1.0	500	500	250	0.19	0.154	0.21
31	Edsala 5:245 Elon Lilja Tomt AB	UBF	st	1	250	250	2.0	1.0	500	500	250	0.19	0.154	0.21
32	Edsala 5:246 Elon Lilja Tomt AB	UBF	st	1	250	250	2.0	1.0	500	500	250	0.19	0.154	0.21
33	Edsala 5:247 Nils Gustav Karlsson	UBF	st	1	250	250	2.0	1.0	500	500	250	0.19	0.154	0.21

LANTMÄTERIET

ANDELSTALSBERÄKNING

Datum

Enhet och dnr

D2 218/64

Nr	Fastighet, ägare	Tra- fik- slag	Trafikunderlag			Total trafik- mängd ton 5x6	Väg- längd km	Ut- nytt- jan- de- grad	Tonkm 7x8x9	Summa tonkm	Andelstal (tonkm, %)		Andelstal (tonkm, %)					
			sort	antal	trafik- mängd per enhet						<input checked="" type="checkbox"/>	byggande	<input type="checkbox"/>	vägunderh	<input checked="" type="checkbox"/>	vägunderh	<input checked="" type="checkbox"/>	vintervägh
1	2	3	4	5	6	7	8	9	10	11	12	13	14	15				
34	Edsala 5:248 Maj Hildurr Friberg	UBF	st	1	250	250	2.0	1.0	500	500	250	0.19	0.154	0.21				
35	Edsala 5:249 Karl Erik Bergström	UBF	st	1	250	250	2.0	1.0	500	500	250	0.19	0.154	0.21				
36	Edsala 5:250 Elon Lilja Tomt AB	UBF	st	1	250	250	2.0	1.0	500	500	250	0.19	0.154	0.21				
37	Edsala 5:251 Uno Aulik	UBF	st	1	250	250	2.0	1.0	500	500	250	0.19	0.154	0.21				
38	Edsala 5:252 Ernst Gunnar Persson	UBF	st	1	250	250	2.0	1.0	500	500	250	0.19	0.154	0.21				
39	Edsala 5:253 Birger An- dreas Furu	UBF	st	1	250	250	2.0	1.0	500	500	250	0.19	0.154	0.21				
40	Edsala 5:254 Bengt Georg Jarl	UBF	st	1	250	250	2.0	1.0	500	500	250	0.19	0.154	0.21				
41	Edsala 5:255 Barbro Lin- nea Sik	UBF	st	1	250	250	2.0	1.0	500	500	250	0.19	0.154	0.21				
42	Edsala 5:256 Michael Ma- rian Rojmar	UBF	st	1	250	250	2.0	1.0	500	500	250	0.19	0.154	0.21				

LANTMÄTERIET

ANDELSTALSBERÄKNING

Datum

Enhet och dnr

D2 218/64

Nr	Fastighet, ägare	Trafikslag	Trafikunderlag			Total trafikmängd ton	Väglängd km	Utnyttjandegrad	Tonkm	Summa tonkm	Andelstal (tonkm, %)		Andelstal (tonkm, %)	
			sort	antal	trafikmängd per enhet						beräknat	beslutat	beräknat	beslutat
						5x6	7x8x9	<input checked="" type="checkbox"/> byggande	<input type="checkbox"/> vägunderh	<input checked="" type="checkbox"/> vägunderh				
1	2	3	4	5	6	7	8	9	10	11	12	13	14	15
43	Edsala 5:257 Elon Lilja Tomt AB	UBF	st	1	250	250	2.0	1.0	500	500	250	0.19	0.154	0.21
44	Edsala 5:258 Bengt Holger Asperman	UBF	st	1	250	250	2.0	1.0	500	500	250	0.19	0.154	0.21
45	Edsala 5:259 Erik Börje Attehed	UBF	st	1	250	250	2.0	1.0	500	500	250	0.19	0.154	0.21
46	Edsala 5:260 Elon Lilja Tomtt AB3	UBF	st	1	250	250	2.0	1.0	500	500	250	0.19	0.154	0.21
47	Edsala 5:261 Elon Lilja Tomt AB3	UBF	st	1	250	250	2.0	1.0	500	500	250	0.19	0.154	0.21
48	Edsala 5:262 Mats Lind	UBF	st	1	250	250	2.0	1.0	500	500	250	0.19	0.154	0.21
49	Edsala 5:263 Kjeld-Åke Christensen	UBF	st	1	250	250	2.0	1.0	500	500	250	0.19	0.154	0.21
50	Edsala 5:264 Lars Bertil Kjerrman	UBF	st	1	250	250	2.0	1.0	500	500	250	0.19	0.154	0.21
51	Edsala 5:265 Elon Lilja Tomt AB	UBF	st	1	250	250	2.0	1.0	500	500	250	0.19	0.154	0.21

Lantmäteriet BI 0535, 11. 1987 6000. SRA 78672

LANTMÄTERIET

ANDELSTALSBERÄKNING

Datum

Enhet och dnr

D2 218/64

Nr	Fastighet, ägare	Trafikslag	Trafikunderlag			Total trafikmängd ton 5x6	Väglängd km	Utnyttjandegrad	Tonkm 7x8x9	Summa tonkm	Andelstal (tonkm, %)		Andelstal (tonkm, %)			
			sort	antal	trafikmängd per enhet						<input checked="" type="checkbox"/>	byggande	<input checked="" type="checkbox"/>	vägunderh	<input checked="" type="checkbox"/>	vintervägh
											beräknat	beslutat	beräknat	beslutat		
t	2	3	4	5	6	7	8	9	10	11	12	13	14	15		
52	Edsala 5:266 Johannes Honkanen	UBF	st	1	250	250	2.0	1.0	500	500	250	0.19	0.154	0.21		
53	Edsala 5:267 Tore Lundberg	UBF	st	1	250	250	2.0	1.0	500	500	250	0.19	0.154	0.21		
54	Edsala 5:268 Heinz Gutgesell	UBF	st	1	250	250	2.0	1.0	500	500	250	0.19	0.154	0.21		
55	Edsala 5:269 Elon Lilja Tomt AB	UBF	st	1	250	250	2.0	1.0	500	500	250	0.19	0.154	0.21		
56	Edsala 5:270 Elon Lilja Tomt AB	UBF	st	1	250	250	2.0	1.0	500	500	250	0.19	0.154	0.21		
57	Edsala 5:271 Karin Paulina Strandberg	UBF	st	1	250	250	2.0	1.0	500	500	250	0.19	0.154	0.21		
58	Edsala 5:272 Arnold Nilsson	UBF	st	1	250	250	2.0	1.0	500	500	250	0.19	0.154	0.21		
59	Edsala 5:273 Agnes Wiola Ohlsson	UBF	st	1	250	250	2.0	1.0	500	500	250	0.19	0.154	0.21		
60	Edsala 5:274 Sten Bertil Hansback	UBF	st	1	250	250	2.0	1.0	500	500	250	0.19	0.154	0.21		

Lantmäteriet BI 0535. 11. 1967 6000. SRA 78672

LANTMÄTERIET

ANDELSTALSBERÄKNING

Datum

Enhet och dnr

D2 218/64

Nr	Fastighet, ägare	Tra- fik- slag	Trafikunderlag			Total trafik- mängd ton	Väg- längd km	Ut- nytt- jan- de- grad	Tonkm	Summa tonkm	Andelstal (tonkm, %)		Andelstal (tonkm, %)	
			sort	antal	trafik- mängd per enhet						5x8	7x8x9	<input checked="" type="checkbox"/>	<input type="checkbox"/>
						beräknat	beslutat	beräknat	beslutat					
1	2	3	4	5	6	7	8	9	10	11	12	13	14	15
61	Edsala 5:275 Karl Olov Larsson	UBF	st	1	250	250	2.0	1.0	500	500	250	0.19	0.154	0.21
62	Edsala 5:276 Sune Olsson	UBF	st	1	250	250	2.0	1.0	500	500	250	0.19	0.154	0.21
63	Edsala 5:277 Elon Lilja Tomt AB	UBF	st	1	250	250	2.0	1.0	500	500	250	0.19	0.154	0.21
64	Edsala 5:278 Elon Lilja Tomt AB	UBF	st	1	250	250	2.0	1.0	500	500	250	0.19	0.154	0.21
65	Edsala 5:279 Elon Lilja Tomt AB	UBF	st	1	250	250	2.0	1.0	500	500	250	0.19	0.154	0.21
66	Edsala 5:280 Elon Lilja Tomt AB	UBF	st	1	250	250	2.0	1.0	500	500	250	0.19	0.154	0.21
67	Edsala 5:281 Aleksanders Busch	UBF	st	1	250	250	2.0	1.0	500	500	250	0.19	0.154	0.21
68	Edsala 5:282 Hans Sture Åbrandt	UBF	st	1	250	250	2.0	1.0	500	500	250	0.19	0.154	0.21
69	Edsala 5:283 Karl Olov A. Södergren	UBF	st	1	250	250	2.0	1.0	500	500	250	0.19	0.154	0.21

Nr	Fastighet, ägare	Tra- fik- slag	Trafikunderlag			Total trafik- mängd ton 5x6	Väg- längd km	Ut- nytt- jan- de- grad	Tonkm 7x8x9	Summa tonkm	Andelstal (tonkm, %)		Andelstal (tonkm, %)			
			sort	antal	trafik- mängd per enhet						<input checked="" type="checkbox"/>	byggande	<input checked="" type="checkbox"/>	vägunderh	<input checked="" type="checkbox"/>	vintervägh
											beräknat	beslutat	beräknat	beslutat		
1	2	3	4	5	6	7	8	9	10	11	12	13	14	15		
70	Edsala 5:284 Ruth Kelly J. Hedin	UBF	st	1	250	250	2.0	1.0	500	500	250	0.19	0.154	0.21		
71	Edsala 5:285 Karl Hans S. Haggberg	UBF	st	1	250	250	2.0	1.0	500	500	250	0.19	0.154	0.21		
72	Edsala 5:286 Bengt Erik Nilsson	UBF	st	1	250	250	2.0	1.0	500	500	250	0.19	0.154	0.21		
73	Edsala 5:287 Ingvor Mar- gareta Cedenheim	UBF	st	1	250	250	2.0	1.0	500	500	250	0.19	0.154	0.21		
74	Edsala 5:288 Johan Bertil Julius Björk- man	UBF	st	1	250	250	2.0	1.0	500	500	250	0.19	0.154	0.21		
75	Edsala 5:289 Elon Lilja Tomt AB	UBF	st	1	250	250	2.0	1.0	500	500	250	0.19	0.154	0.21		
76	Edsala 5:290 Elon Lilja Tomt AB	UBF	st	1	250	250	2.0	1.0	500	500	250	0.19	0.154	0.21		
77	Edsala 5:292 Tiiu Hommik m.fl.	UBF	st	1	250	250	2.0	1.0	500	500	250	0.19	0.154	0.21		
78	Edsala 5:293 Lars Sune Torsten Larsson	UBF	st	1	250	250	2.0	1.0	500	500	250	0.19	0.154	0.21		

LANTMÄTERIET

ANDELSTALSBERÄKNING

Datum

Enhet och dnr

D2 218/64

Nr	Fastighet, ägare	Trafikslag	Trafikunderlag			Total trafikmängd ton 5x8	Väglängd km	Utnyttjandegrad	Tonkm 7x8x9	Summa tonkm	Andelstal (tonkm, %)		Andelstal (tonkm, %)				
			sort	antal	trafikmängd per enhet						X byggande	vågunderh	vintervägh	beräknat	beslutat	X vägunderh	X vintervägh
1	2	3	4	5	6	7	8	9	10	11	12	13	14	15			
79	Edsala 5:294 Sten Ulf Mellström	UBF	st	1	250	250	2.0	1.0	500	500	250	0.19	0.154	0.21			
80	Edsala 5:295 Elon Lilja Tomt AB	UBF	st	1	250	250	2.0	1.0	500	500	250	0.19	0.154	0.21			
81	Edsala 5:296 Elon Lilja Tomt AB	UBF	st	1	250	250	2.0	1.0	500	500	250	0.19	0.154	0.21			
82	Edsala 5:297 Oskar Karl Erik Jons-son	UBF	st	1	250	250	2.0	1.0	500	500	250	0.19	0.154	0.21			
83	Edsala 5:298 Elon Lilja Tomt AB	UBF	st	1	250	250	2.0	1.0	500	500	250	0.19	0.154	0.21			
84	Edsala 5:299 Elon Lilja Tomt AB	UBF	st	1	250	250	2.0	1.0	500	500	250	0.19	0.154	0.21			
85	Edsala 5:300 Roland Oliver Gottfrid Pärnesjö	UBF	st	1	250	250	2.0	1.0	500	500	250	0.19	0.154	0.21			
86	Edsala 5:301 Torsten John Eugén Nilsson	UBF	st	1	250	250	2.0	1.0	500	500	250	0.19	0.154	0.21			
87	Edsala 5:302 Greta Maria Nordfeldt Ulf Carl E. Nordfeldt	UBF	st	1	250	250	2.0	1.0	500	500	250	0.19	0.154	0.21			

Lantmäteriet BI 0535. 11. 1967 6000. SRA 78672

LANTMÄTERIET

ANDELSTALSBERÄKNING

Datum

Enhet och dnr

D2 218/64

Nr	Fastighet, ägare	Trafikslag	Trafikunderlag			Total trafikmängd ton 5x8	Väglängd km	Utnyttjandegrad	Tonkm 7x8x9	Summa tonkm	Andelstal (tonkm, %)		Andelstal (tonkm, %)			
			sort	antal	trafikmängd per enhet						<input checked="" type="checkbox"/>	byggande	<input checked="" type="checkbox"/>	vägenderh	<input checked="" type="checkbox"/>	vintervägh
											beräknat	beslutat	beräknat	beslutat		
1	2	3	4	5	6	7	8	9	10	11	12	13	14	15		
88	Edsala 5:303 Elon Lilja Tomt AB	UBF	st	1	250	250	2.0	1.0	500	500	250	0.19	0.154	0.21		
89	Edsala 5:304 Peter J. Jensen	UBF	st	1	250	250	2.0	1.0	500	500	250	0.19	0.154	0.21		
90	Edsala 5:305 Per Fabian Gustavsson	UBF	st	1	250	250	2.0	1.0	500	500	250	0.19	0.154	0.21		
91	Edsala 5:306 Karl-Gustav Anders Augustsson	UBF	st	1	250	250	2.0	1.0	500	500	250	0.19	0.154	0.21		
92	Edsala 5:307 Elon Lilja Tomt AB	UBF	st	1	250	250	2.0	1.0	500	500	250	0.19	0.154	0.21		
93	Edsala 5:308 Elon Lilja Tomt AB	UBF	st	1	250	250	2.0	1.0	500	500	250	0.19	0.154	0.21		
94	Edsala 5:309 Elon Lilja Tomt AB	UBF	st	1	250	250	2.0	1.0	500	500	250	0.19	0.154	0.21		
95	Edsala 5:310 Elon Lilja Tomt AB	UBF	st	1	250	250	2.0	1.0	500	500	250	0.19	0.154	0.21		
96	Edsala 5:311 Elon Lilja Tomt AB	UBF	st	1	250	250	2.0	1.0	500	500	250	0.19	0.154	0.21		

Lantmäteriet BI 0535. 11. 1967 6000. SRA 78672

LANTMÄTERIET

ANDELSTALSBERÄKNING

Datum

Enhet och dnr

D2.218/64

Nr	Fastighet, ägare	Trafikslag	Trafikunderlag			Total trafikmängd ton	Väglängd km	Utnyttjandegrad	Tonkm	Summa tonkm	Andelstal (tonkm, %)		Andelstal (tonkm, %)	
			sort	antal	trafikmängd per enhet						<input checked="" type="checkbox"/> byggande	<input type="checkbox"/> vägunderh	<input checked="" type="checkbox"/> vägunderh	<input checked="" type="checkbox"/> vintervägh
					5x6		7x8x9	beräknat	beslutat	beräknat	beslutat			
1	2	3	4	5	6	7	8	9	10	11	12	13	14	15
97	Edsala 5:312 Ingrid Sofia Andersson	UBF	st	1	250	250	2.0	1.0	500	500	250	0.19	0.154	0.21
98	Edsala 5:313 Aarre Oma Karvonen	UBF	st	1	250	250	2.0	1.0	500	500	250	0.19	0.154	0.21
99	Edsala 5:314 Elon Lilja Tomt AB	UBF	st	1	250	250	2.0	1.0	500	500	250	0.19	0.154	0.21
100	Edsala 5:315 Lennart Erik Adolf Eriksson	UBF	st	1	250	250	2.0	1.0	500	500	250	0.19	0.154	0.21
101	Edsala 5:317 Sven Ragnar Lantto	UBF	st	1	250	250	2.0	1.0	500	500	250	0.19	0.154	0.21
102	Edsala 5:318 Lars Conny Gidrin	UBF	st	1	250	250	2.0	1.0	500	500	250	0.19	0.154	0.21
103	Edsala 5:319 Elon Lilja Tomt AB	UBF	st	1	250	250	2.0	1.0	500	500	250	0.19	0.154	0.21
104	Edsala 5:320 Sven Erik Forsten Karlsson	UBF	st	1	250	250	2.0	1.0	500	500	250	0.19	0.154	0.21
105	Edsala 5:321 Elon Lilja Tomt AB	UBF	st	1	250	250	2.0	1.0	500	500	250	0.19	0.154	0.21

Lantmäteriet BI 0535.3.1968 12.000. SRA 81855

LANTMÄTERIET

ANDELSTALSBERÄKNING

Datum

Enhet och dnr

D2 218/64

Nr	Fastighet, ägare	Trafikslag	Trafikunderlag			Total trafikmängd ton	Väglängd km	Utnyttjande-grad	Tonkm	Summa tonkm	Andelstal (tonkm, %)		Andelstal (tonkm, %)		
			sort	antal	trafikmängd per enhet						byggnade	vägunderh	vintervägh	vägunderh	vintervägh
1	2	3	4	5	6	7	8	9	10	11	12	13	14	15	
106	Edsala 5:322 Elon Lilja Tomt AB	UBF	st	1	250	250	2.0	1.0	500	500	250	0.19	0.154	0.21	
107	Edsala 5:323 Åke Allan Björnfot	UBF	st	1	250	250	2.0	1.0	500	500	250	0.19	0.154	0.21	
108	Edsala 5:324 Arvid Elias Eriksson	UBF	st	1	250	250	2.0	1.0	500	500	250	0.19	0.154	0.21	
109	Edsala 5:325 E.L.Sten Jansson	UBF	st	1	250	250	2.0	1.0	500	500	250	0.19	0.154	0.21	
110	Edsala 5:326 Janos Kisch	UBF	st	1	250	250	2.0	1.0	500	500	250	0.19	0.154	0.21	
111	Edsala 5:327 Heelge Råland	UBF	st	1	250	250	2.0	1.0	500	500	250	0.19	0.154	0.21	
112	Edsala 5:328 Herbert Blomkvist	UBF	st	1	250	250	2.0	1.0	500	500	250	0.19	0.154	0.21	
113	Edsala 5:329 Elon Lilja Tomt AB	UBF	st	1	250	250	2.0	1.0	500	500	250	0.19	0.154	0.21	
114	Edsala 5:330 Elon Lilja Tomt AB	UBF	st	1	250	250	2.0	1.0	500	500	250	0.19	0.154	0.21	

Lantmäteriet BI 0535, 3. 1968 12000. SRA-81855

Nr	Fastighet, ägare	Tra- fik- slag	Trafikunderlag			Total trafik- mängd ton 5x6	Väg- längd km	Ut- nytt- jan- de- grad	Tonkm 7x8x9	Summa tonkm	Andelstal (tonkm, %)		Andelstal (tonkm, %)			
			sort	antal	trafik- mängd per enhet						<input checked="" type="checkbox"/>	byggande	<input checked="" type="checkbox"/>	vägunderh	<input checked="" type="checkbox"/>	vintervägh
											beräknat	beslutat	beräknat	beslutat		
1	2	3	4	5	6	7	8	9	10	11	12	13	14	15		
115	Edsala 5:331 Olof och Gerd Johans- son	UBF	st	1	250	250	2.0	1.0	500	500	250	0.19	0.154	0.21		
116	Edsala 5:332 Elon Lilja Tomt AB	UBF	st	1	250	250	2.0	1.0	500	500	250	0.19	0.154	0.21		
117	Edsala 5:333 Elon Lilja Tomt AB	UBF	st	1	250	250	2.0	1.0	500	500	250	0.19	0.154	0.21		
118	Edsala 5:334 Elon Lilja Tomt AB	UBF	st	1	250	250	2.0	1.0	500	500	250	0.19	0.154	0.21		
119	Edsala 5:335 Elon Lilja Tomt AB	UBF	st	1	250	250	2.0	1.0	500	500	250	0.19	0.154	0.21		
120	Edsala 5:336 Elon Lilja Tomt AB	UBF	st	1	250	250	2.0	1.0	500	500	250	0.19	0.154	0.21		
121	Edsala 5:337 Bengt Göran Israelsson	UBF	st	1	250	250	2.0	1.0	500	500	250	0.19	0.154	0.21		
122	Edsala 5:338 Elon Lilja Tomt AB	UBF	st	1	250	250	2.0	1.0	500	500	250	0.19	0.154	0.21		
123	Edsala 5:339 Elon Lilja Tomt AB	UBF	st	1	250	250	2.0	1.0	500	500	250	0.19	0.154	0.21		

LANTMÄTERIET

ANDELSTALSBERÄKNING

Datum

Enhet och dnr

D2 218/64

Nr	Fastighet, ägare	Trafik- slag	Trafikunderlag			Total trafik- mängd ton	Väg- längd km	Ut- nytt- jan- de- grad	Tonkm	Summa tonkm	Andelstal (tonkm, %)		Andelstal (tonkm, %)			
			sort	antal	trafik- mängd per enhet						5x6	7x8x9	<input checked="" type="checkbox"/>	<input type="checkbox"/>	<input checked="" type="checkbox"/>	<input checked="" type="checkbox"/>
													beräknat	beslutat	beräknat	beslutat
1	2	3	4	5	6	7	8	9	10	11	12	13	14	15		
124	Edsala 5:340 Elon Lilja Tomt AB	UBF	st	1	250	250	2.0	1.0	500	500	250	0.19	0.154	0.21		
125	Edsala 5:341 Rosa Hammer	UBF	st	1	250	250	2.0	1.0	500	500	250	0.19	0.154	0.21		
126	Edsala 5:342 Bill och Birgitta Östring	UBF	st	1	250	250	2.0	1.0	500	500	250	0.19	0.154	0.21		
127	Edsala 5:343 Elon Lilja Tomt AB	UBF	st	1	250	250	2.0	1.0	500	500	250	0.19	0.154	0.21		
128	Edsala 5:344 Hans Johans- son, Gunilla Nordqvist	UBF	st	1	250	250	2.0	1.0	500	500	250	0.19	0.154	0.21		
129	Edsala 5:345 Elon Lilja Tomt AB	UBF	st	1	250	250	2.0	1.0	500	500	250	0.19	0.154	0.21		
130	Edsala 5:346 Bernis Holm- berg	UBF	st	1	250	250	2.0	1.0	500	500	250	0.19	0.154	0.21		
131	Edsala 5:347 Elon Lilja Tomt AB	UBF	st	1	250	250	2.0	1.0	500	500	250	0.19	0.154	0.21		
132	Edsala 5:348 Stieg Eriks- son	UBF	st	1	250	250	2.0	1.0	500	500	250	0.19	0.154	0.21		

LANTMÄTERIET

ANDELSTALSBERÄKNING

Datum

Enhet och dnr

D2 218/64

Nr	Fastighet, ägare	Tra- fik- slag	Trafikunderlag			Total trafik- mängd ton	Väg- längd km	Ut- nytt- jan- de- grad	Tonkm	Summa tonkm	Andelstal (tonkm, %)		Andelstal (tonkm, %)		
			sort	antal	trafik- mängd per enhet						byggnade	vågunderh	vintervägh	vågunderh	vintervägh
1	2	3	4	5	6	7	8	9	10	11	12	13	14	15	
133	Edsala 5:349 Elon Lilja Tomt AB	UBF	st	1	250	250	2.0	1.0	500	500	250	0.19	0.154	0.21	
134	Edsala 5:350 Elon Lilja Tomt AB	UBF	st	1	250	250	2.0	1.0	500	500	250	0.19	0.154	0.21	
135	Edsala 5:351 Bertil Pedersén	UBF	st	1	250	250	2.0	1.0	500	500	250	0.19	0.154	0.21	
136	Edsala 5:352 Elon Lilja Tomt AB	UBF	st	1	250	250	2.0	1.0	500	500	250	0.19	0.154	0.21	
137	Edsala 5:353 Elon Lilja Tomt AB	UBF	st	1	250	250	2.0	1.0	500	500	250	0.19	0.154	0.21	
138	Edsala 5:354 Folke Löf	UBF	st	1	250	250	2.0	1.0	500	500	250	0.19	0.154	0.21	
139	Edsala 5:355 Torsten Andersson	UBF	st	1	250	250	2.0	1.0	500	500	250	0.19	0.154	0.21	
140	Edsala 5:356 Sven-Olov Karlsson	UBF	st	1	250	250	2.0	1.0	500	500	250	0.19	0.154	0.21	
141	Edsala 5:357 Elon Lilja Tomt AB	UBF	st	1	250	250	2.0	1.0	500	500	250	0.19	0.154	0.21	

Nr	Fastighet, ägare	Tra- fik- slag	Trafikunderlag			Total trafik- mängd ton	Väg- längd km	Ut- nytt- jan- de- grad	Tonkm	Summa tonkm	Andelstal (tonkm, %)		Andelstal (tonkm, %)	
			sort	antal	trafik- mängd per enhet						<input checked="" type="checkbox"/> byggande	<input type="checkbox"/> vägunderh	<input checked="" type="checkbox"/> vägunderh	<input checked="" type="checkbox"/> vintervägh
			5x6	7x8x9	beräknat	beslutat	beräknat	beslutat						
1	2	3	4	5	6	7	8	9	10	11	12	13	14	15
142	Edsala 5:358 + Eiro Tauno + Carita Nis- sinen	UBF	st	1	250	250	2.0	1.0	500	500	250	0.19	0.154	0.21
143	Edsala 5:359 Erik Lennart Häll	UBF	st	1	250	250	2.0	1.0	500	500	250	0.19	0.154	0.21
144	Edsala 5:360 Jan Lord	UBF	st	1	250	250	2.0	1.0	500	500	250	0.19	0.154	0.21
145	Edsala 5:361 Elon Lilja Tomt AB	UBF	st	1	250	250	2.0	1.0	500	500	250	0.19	0.154	0.21
146	Edsala 5:362 Eero och Maj-Lis Huttunen	UBF	st	1	250	250	2.0	1.0	500	500	250	0.19	0.154	0.21
147	Edsala 5:363 Elon Lilja Tomt AB	UBF	st	1	250	250	2.0	1.0	500	500	250	0.19	0.154	0.21
148	Edsala 5:364 Anneli Lind- berg	UBF	st	1	250	250	2.0	1.0	500	500	250	0.19	0.154	0.21
149	Edsala 5:365 Elon Lilja Tomt AB	UBF	st	1	250	250	2.0	1.0	500	500	250	0.19	0.154	0.21
150	Edsala 5:366 Elon Lilja Tomt AB	UBF	st	1	250	250	2.0	1.0	500	500	250	0.19	0.154	0.21

LANTMÄTERIET

ANDELSTALSBERÄKNING

Datum

Enhet och dnr

D2. 218/64

Nr	Fastighet, ägare	Tra- fik- slag	Trafikunderlag			Total trafik- mängd ton	Väg- längd km	Ut- nytt- jan- de- grad	Tonkm	Summa tonkm	Andelstal (tonkm, %)		Andelstal (tonkm, %)	
			sort	antal	trafik- mängd per enhet						byggnade <input type="checkbox"/> byggande vågunderh <input type="checkbox"/> vägunderh vintervägh <input type="checkbox"/> vintervägh	beräknat	beslutat	beräknat
						5x6	7x8x9	beräknat	beslutat					
1	2	3	4	5	6	7	8	9	10	11	12	13	14	15
151	Edsala 5:367 Astrid Sjö- holm	UBF	st	1	250	250	2.0	1.0	500	500	250	0.19	0.154	0.21
152	Edsala 5:368 Karl Erik Jonsson	UBF	st	1	250	250	2.0	1.0	500	500	250	0.19	0.154	0.21
153	Edsala 5:369 Karin Sand- berg	UBF	st	1	250	250	2.0	1.0	500	500	250	0.19	0.154	0.21
154	Edsala 5:370 Elon Lilja Tomt AB	UBF	st	1	250	250	2.0	1.0	500	500	250	0.19	0.154	0.21
155	Edsala 5:371 Britt Karls- son	UBF	st	1	250	250	2.0	1.0	500	500	250	0.19	0.154	0.21
156	Edsala 5:372 Erland Björ- feldt	UBF	st	1	250	250	2.0	1.0	500	500	250	0.19	0.154	0.21
157	Edsala 5:373 Elon Lilja Tomt AB	UBF	st	1	250	250	2.0	1.0	500	500	250	0.19	0.154	0.21
158	Edsala 5:374 Jan Eldeby	UBF	st	1	250	250	2.0	1.0	500	500	250	0.19	0.154	0.21
159	Edsala 5:375 Elon Lilja Tomt AB	UBF	st	1	250	250	2.0	1.0	500	500	250	0.19	0.154	0.21

Nr	Fastighet, ägare	Tra- fik- slag	Trafikunderlag			Total trafik- mängd ton	Väg- längd km	Ut- nytt- jan- de- grad	Tonkm	Summa tonkm	Andelstal (tonkm, %)		Andelstal (tonkm, %)			
			sort	antal	trafik- mängd per enhet						5x6	7x8x9	<input checked="" type="checkbox"/>	<input type="checkbox"/>	<input checked="" type="checkbox"/>	<input checked="" type="checkbox"/>
													beräknat	beslutat	beräknat	beslutat
1	2	3	4	5	6	7	8	9	10	11	12	13	14	15		
160	Edsala 5:376 Elon Lilja Tomt AB	UBF	st	1	250	250	2.0	1.0	500	500	250	0.19	0.154	0.21		
161	Edsala 5:377 Elon Lilja Tomt AB	UBF	st	1	250	250	2.0	1.0	500	500	250	0.19	0.154	0.21		
162	Edsala 5:378 Elon Lilja Tomt AB	UBF	st	1	250	250	2.0	1.0	500	500	250	0.19	0.154	0.21		
163	Edsala 5:379 Elon Lilja Tomt AB	UBF	st	1	250	250	2.0	1.0	500	500	250	0.19	0.154	0.21		
164	Edsala 5:380 Kerstin Olofsson	UBF	st	1	250	250	2.0	1.0	500	500	250	0.19	0.154	0.21		
165	Edsala 5:381 Anders Runa Clausson	UBF	st	1	250	250	2.0	1.0	500	500	250	0.19	0.154	0.21		
166	Edsala 5:382 Elon Lilja Tomt AB	UBF	st	1	250	250	2.0	1.0	500	500	250	0.19	0.154	0.21		
167	Edsala 5:383 Mona Ohls- son-Roos	UBF	st	1	250	250	2.0	1.0	500	500	250	0.19	0.154	0.21		
168	Edsala 5:384 Elon Lilja Tomt AB	UBF	st	1	250	250	2.0	1.0	500	500	250	0.19	0.154	0.21		

LANTMÄTERIET

ANDELSTALSBERÄKNING

Datum

Enhet och dnr

D2.218/64

Nr	Fastighet, ägare	Tra- fik- slag	Trafikunderlag			Total trafik- mängd ton	Väg- längd km	Ut- nytt- jan- de- grad	Tonkm	Summa tonkm	Andelstal (tonkm, %)		Andelstal (tonkm, %)			
			sort	antal	trafik- mängd per enhet						5x6	7x6x9	<input checked="" type="checkbox"/>	<input type="checkbox"/>	<input checked="" type="checkbox"/>	<input checked="" type="checkbox"/>
													beräknat	beslutat	beräknat	beslutat
1	2	3	4	5	6	7	8	9	10	11	12	13	14	15		
169	Edsala 5:385 Conny Welin	UBF	st	1	250	250	2.0	1.0	500	500	250	0.19	0.154	0.21		
170	Edsala 5:386 Kurt Brandt	UBF	st	1	250	250	2.0	1.0	500	500	250	0.19	0.154	0.21		
171	Edsala 5:387 Carl-Otto Eriksson	UBF	st	1	250	250	2.0	1.0	500	500	250	0.19	0.154	0.21		
172	Edsala 5:388 Oiva och Hilja Rytty	UBF	st	1	250	250	2.0	1.0	500	500	250	0.19	0.154	0.21		
173	Edsala 5:389 Gunnar Jacobsson	UBF	st	1	250	250	2.0	1.0	500	500	250	0.19	0.154	0.21		
174	Edsala 5:390 Elon Lilja Tomt AB	UBF	st	1	250	250	2.0	1.0	500	500	250	0.19	0.154	0.21		
175	Edsala 5:391 Elon Lilja Tomt AB	UBF	st	1	250	250	2.0	1.0	500	500	250	0.19	0.154	0.21		
176	Edsala 5:220 Nils Ludvig Arfwedson	UB	st	2	1150	2300	2.8	1.0	6440	6440	2300	1.65	1.983	2.10		
177	Edsala 5:13 Astrid Mar- gareta Ny- berg	UB	st	1	1150	1150	3.6	1.0	4140	4140	1150	0.80	1.274	1.35		

LANTMÄTERIET

ANDELSTALSBERÄKNING

Datum

Enhet och dnr

D2 218/64

Nr	Fastighet, ägare	Trafikslag	Trafikunderlag			Total trafikmängd ton	Väglängd km	Utnyttjandegrad	Tonkm	Summa tonkm	Andelstal (tonkm, %)		Andelstal (tonkm, %)	
			sort	antal	trafikmängd per enhet						byggnade	vågunderh	vintervåg	vågunderh
						5x6	7x8x9	beräknat	beslutat	beräknat				
1	2	3	4	5	6	7	8	9	10	11	12	13	14	15
178	Edsala 5:24 Gustaf Gunnar Eriksson	UB	st	1	1150	1150	3.0	1.0	3450	3450	1150	0.80	1.062	1.15
179	Edsala 5:29 Karin Margareta Grotin	UB	st	1	1150	1150	3.0	1.0	3450	3450	1150	0.80	1.062	1.15
180	Edsala 5:14 Kalkuddens tomtägareförening	V Ps	ha "	65 65	9 3	585 195	3.5 3.5	1.0 1.0	2047 682	2729	790	0.50	0.840	0.95
181	Edsala 5:15 Hans Richard Gyngge	UBF	st	1	250	250	3.5	1.0	875	875	250	0.19	0.269	0.21
182	Edsala 5:16 Hans Richard Gyngge	UBF	st	1	250	250	3.5	1.0	875	875	250	0.19	0.269	0.21
183	Edsala 5:17 Hans Richard Gyngge	UBF	st	1	250	250	3.5	1.0	875	875	250	0.19	0.269	0.21
184	Edsala 5:18 Per Bo Johansson	UBF	st	1	250	250	3.5	1.0	875	875	250	0.19	0.269	0.21
185	Edsala 5:19 Mils Sigge Emanuel Nyberg	UBF	st	1	250	250	3.5	1.0	875	875	250	0.19	0.269	0.21
186	Edsala 5:20 Johannes Arthur Selnakk	UBF	st	1	250	250	3.5	1.0	875	875	250	0.19	0.269	0.21

Lantmäteriet BI 0535, 3. 1968 12.000, SRA 81855

LANTMÄTERIET

ANDELSTALSBERÄKNING

Datum

Enhet och dnr

D2 218/64

Nr	Fastighet, ägare	Tra- fik- slag	Trafikunderlag			Total trafik- mängd ton	Väg- längd km	Ut- nytt- jan- de- grad	Tonkm	Summa tonkm	Andelstal (tonkm, %)		Andelstal (tonkm, %)	
			sort	antal	trafik- mängd per enhet						byggnade vågunderh vintervägh	vågunderh vintervägh	beräknat	beslutat
						5x6	7x8x9							
1	2	3	4	5	6	7	8	9	10	11	12	13	14	15
187	Edsala 5:21 Lars Aldor Örefors	UBF	st	1	250	250	3.5	1.0	875	875	250	0.19	0.269	0.21
188	Edsala 5:22 Erik Alvar Andersson	UBF	st	1	250	250	3.5	1.0	875	875	250	0.19	0.269	0.21
189	Edsala 5:23 Gunnel Bir- gitta Ceder- berg	UBF	st	1	250	250	3.5	1.0	875	875	250	0.19	0.269	0.21
190	Edsala 5:24 Gustaf Gun- nar Eriksson	UBF	st	1	250	250	3.5	1.0	875	875	250	0.19	0.269	0.21
191	Edsala 5:25 Siri Vikto- ria Rehnberg	UBF	st	1	250	250	3.5	1.0	875	875	250	0.19	0.269	0.21
192	Edsala 5:26 Berit Maria Birgitta Liljegren	UBF	st	1	250	250	3.5	1.0	875	875	250	0.19	0.269	0.21
193	Edsala 5:27 Sonja Elisa- bet Falk	UBF	st	1	250	250	3.5	1.0	875	875	250	0.19	0.269	0.21
194	Edsala 5:28 Sonja Elisa- bet Falk	UBF	st	1	250	250	3.5	1.0	875	875	250	0.19	0.269	0.21
195	Edsala 5:29 Karin Marga- reta Grotin	UBF	st	1	250	250	3.5	1.0	875	875	250	0.19	0.269	0.21

Datum

Enhet och dnr

D2 218/64

Nr	Fastighet, ägare	Trafik- slag	Trafikunderlag			Total trafik- mängd ton	Väg- längd km	Ut- nytt- jan- de- grad	Tonkm	Summa tonkm	Andelstal (tonkm, %)		Andelstal (tonkm, %)	
			sort	antal	trafik- mängd per enhet						5x6	7x8x9	<input checked="" type="checkbox"/>	<input type="checkbox"/>
						beräknat	beslutat	beräknat	beslutat					
1	2	3	4	5	6	7	8	9	10	11	12	13	14	15
196	Edsala 5:30 Bror Oskar Hellberg	UBF	st	1	250	250	3.5	1.0	875	875	250	0.19	0.269	0.21
197	Edsala 5:31 Tore Wijk- mark	UBF	st	1	250	250	3.5	1.0	875	875	250	0.19	0.269	0.21
198	Edsala 5:32 Stig Folke Sundvall	UBF	st	1	250	250	3.5	1.0	875	875	250	0.19	0.269	0.21
199	Edsala 5:33 Nils Olof Thorman	UBF	st	1	250	250	3.5	1.0	875	875	250	0.19	0.269	0.21
200	Edsala 5:34 Sigrid Eli- sabet Olsson	UBF	st	1	250	250	3.5	1.0	875	875	250	0.19	0.269	0.21
201	Edsala 5:35 Stig Erik Tornell	UBF	st	1	250	250	3.5	1.0	875	875	250	0.19	0.269	0.21
202	Edsala 5:36 John Gunnar Olander	UBF	st	1	250	250	3.5	1.0	875	875	250	0.19	0.269	0.21
203	Edsala 5:37 Josef Alvar Cleverstam	UBF	st	1	250	250	3.5	1.0	875	875	250	0.19	0.269	0.21
204	Edsala 5:38 Torgal Gott- frid Torgals- son	UBF	st	1	250	250	3.5	1.0	875	875	250	0.19	0.269	0.21

Nr	Fastighet, ägare	Tra- fik- slag	Träfikunderlag			Total trafik- mängd ton	Väg- längd km	Ut- nytt- jan- de- grad	Tonkm	Summa tonkm	Andelstal (tonkm, %)		Andelstal (tonkm, %)			
			sort	antal	trafik- mängd per enhet						5x6	7x8x9	<input checked="" type="checkbox"/>	<input type="checkbox"/>	<input checked="" type="checkbox"/>	<input checked="" type="checkbox"/>
													beräknat	beslutat	beräknat	beslutat
1	2	3	4	5	6	7	8	9	10	11	12	13	14	15		
205	Edsala 5:39 Gustav Ei- nar Lund- qvist	UBF	st	1	250	250	3.5	1.0	875	875	250	0.19	0.269	0.21		
206	Edsala 5:40 Hans Axel Magnus Pettersson	UBF	st	1	250	250	3.5	1.0	875	875	250	0.19	0.269	0.21		
207	Edsala 5:41 Edvin Aman- dus Hansson- Alms dödsbo	UBF	st	1	250	250	3.5	1.0	875	875	250	0.19	0.269	0.21		
208	Edsala 5:42 Lars Ingvar Birger Claesson	UBF	st	1	250	250	3.5	1.0	875	875	250	0.19	0.269	0.21		
209	Edsala 5:43 Elsa Kristi- na Ström	UBF	st	1	250	250	3.5	1.0	875	875	250	0.19	0.269	0.21		
210	Edsala 5:44 Börje Lennart Wiking Lindgren	UBF	st	1	250	250	3.5	1.0	875	875	250	0.19	0.269	0.21		
211	Edsala 5:45 Carl Fredrik Wilhelm Österberg	UBF	st	1	250	250	3.5	1.0	875	875	250	0.19	0.269	0.21		
212	Edsala 5:46 Nils Evert Jonsson	UBF	st	1	250	250	3.5	1.0	875	875	250	0.19	0.269	0.21		
213	Edsala 5:47 Åke Erik Birger Birgersson	UBF	st	1	250	250	3.5	1.0	875	875	250	0.19	0.269	0.21		

Nr	Fastighet, ägare	Tra- fik- slag	Trafikunderlag			Total trafik- mängd ton	Väg- längd km	Ut- nytt- jan- de- grad	Tonkm	Summa tonkm	Andelstal (tonkm, %)		Andelstal (tonkm, %)	
			sort	antal	trafik- mängd per enhet						<input checked="" type="checkbox"/>	byggande	<input checked="" type="checkbox"/>	vägunderh
						5x6	7x8x9	beräknat	beslutat	beräknat	beslutat			
1	2	3	4	5	6	7	8	9	10	11	12	13	14	15
214	Edsala 5:48 Erik Edvin Mongård	UBF	st	1	250	250	3.5	1.0	875	875	250	0.19	0.269	0.21
215	Edsala 5:49 Egon Saaris- tu	UBF	st	1	250	250	3.5	1.0	875	875	250	0.19	0.269	0.21
216	Edsala 5:50 Einar Daniel Lind	UBF	st	1	250	250	3.5	1.0	875	875	250	0.19	0.269	0.21
217	Edsala 5:51 Herman Hein- rich Valdemar Schelwis	UBF	st	1	250	250	3.5	1.0	875	875	250	0.19	0.269	0.21
218	Edsala 5:52 Ernst Lennart Arne Reuter- gårdh	UBF	st	1	250	250	3.5	1.0	875	875	250	0.19	0.269	0.21
219	Edsala 5:53 Karl Axel Gösta Klar- ström	UBF	st	1	250	250	3.5	1.0	875	875	250	0.19	0.269	0.21
220	Edsala 5:54 Henning Eberhardt Johansson	UBF	st	1	250	250	3.5	1.0	875	875	250	0.19	0.269	0.21
221	Edsala 5:55 Olga Sofia Fernihult	UBF	st	1	250	250	3.5	1.0	875	875	250	0.19	0.269	0.21
222	Edsala 5:56 Bo Lennart Svensson och Siv Viola Svensson	UBF	st	1	250	250	3.5	1.0	875	875	250	0.19	0.269	0.21

LANTMÄTERIET

ANDELSTALSBERÄKNING

Datum

Enhet och dnr

D2 218/64

Nr	Fastighet, ägare	Tra- fik- slag	Trafikunderlag			Total trafik- mängd ton	Väg- längd km	Ut- nytt- jan- de- grad	Tonkm	Summa tonkm	Andelstal (tonkm, %)		Andelstal (tonkm, %)	
			sort	antal	trafik- mängd per enhet						<input checked="" type="checkbox"/> byggande	<input type="checkbox"/> vägunderh	<input checked="" type="checkbox"/> vägunderh	<input checked="" type="checkbox"/> vintervägh
			5x6	7x8x9	beräknat	beslutat	beräknat	beslutat						
1	2	3	4	5	6	7	8	9	10	11	12	13	14	15
223	Edsala 5:57 Bernt Eskil Karlsson	UBF	st	1	250	250	3.5	1.0	875	875	250	0.19	0.269	0.21
224	Edsala 5:58 Bertil Gun- nar Sixten Pettersson	UBF	st	1	250	250	3.5	1.0	875	875	250	0.19	0.269	0.21
225	Edsala 5:59 Lennart Reinhold Arvastsson	UBF	st	1	250	250	3.5	1.0	875	875	250	0.19	0.269	0.21
226	Edsala 5:60 Bertil Ema- nuel Hermans- son	UBF	st	1	250	250	3.5	1.0	875	875	250	0.19	0.269	0.21
227	Edsala 5:62 Karl Erik Karlsson	UBF	st	1	250	250	3.5	1.0	875	875	250	0.19	0.269	0.21
228	Edsala 5:63 Claes Erik Fogselius	UBF	st	1	250	250	3.5	1.0	875	875	250	0.19	0.269	0.21
229	Edsala 5:64 Carl Herman Eriksson	UBF	st	1	250	250	3.5	1.0	875	875	250	0.19	0.269	0.21
230	Edsala 5:65 Gösta Hjal- mar Sixten Ståhl	UBF	st	1	250	250	3.5	1.0	875	875	250	0.19	0.269	0.21
231	Edsala 5:66 Karl Gustav Valfrid Ek- ström	UBF	st	1	250	250	3.5	1.0	875	875	250	0.19	0.269	0.21

Nr	Fastighet, ägare	Tra- fik- slag	Trafikunderlag			Total trafik- mängd ton	Väg- längd km	Ut- nytt- jan- de- grad	Tonkm	Summa tonkm	Andelstal (tonkm, %)		Andelstal (tonkm, %)	
			sort	antal	trafik- mängd per enhet						5x6	7x8x9	<input checked="" type="checkbox"/>	<input type="checkbox"/>
						beräknat	beslutat	beräknat	beslutat					
1	2	3	4	5	6	7	8	9	10	11	12	13	14	15
232	Edsala 5:67 Rudolf F. Norberg	UBF	st	1	250	250	3.5	1.0	875	875	250	0.19	0.269	0.21
233	Edsala 5:68 Arne Emanu- el Sjöberg	UBF	st	1	250	250	3.5	1.0	875	875	250	0.19	0.269	0.21
234	Edsala 5:69 Margoth Emi- lia Hallberg	UBF	st	1	250	250	3.5	1.0	875	875	250	0.19	0.269	0.21
235	Edsala 5:70 Margit Lin- nea Viola Johansson	UBF	st	1	250	250	3.5	1.0	875	875	250	0.19	0.269	0.21
236	Edsala 5:71 Anna Virgi- nia Lundgren	UBF	st	1	250	250	3.5	1.0	875	875	250	0.19	0.269	0.21
237	Edsala 5:72 Anna Virgi- nia Lundgren	UBF	st	1	250	250	3.5	1.0	875	875	250	0.19	0.269	0.21
238	Edsala 5:73 Anna Virgi- nia Lundgren	UBF	st	1	250	250	3.5	1.0	875	875	250	0.19	0.269	0.21
239	Edsala 5:74 Einar Lind- skog	UBF	st	1	250	250	3.5	1.0	875	875	250	0.19	0.269	0.21

Nr	Fastighet, ägare	Tra- fik- slag	Trafikunderlag			Total trafik- mängd ton	Väg- längd km	Ut- nytt- jan- de- grad	Tonkm	Summa tonkm	Andelstal (tonkm, %)		Andelstal (tonkm, %)	
			sort	antal	trafik- mängd per enhet						5x6	byggnade	vågunderh	vintervägh
						beräknat	beslutat	beräknat	beslutat					
1	2	3	4	5	6	7	8	9	10	11	12	13	14	15
240	Edsala 5:75 Otto Hier- gesell	UBF	st	1	250	250	3.5	1.0	875	875	250	0.19	0.269	0.21
241	Edsala 5:76 Kjell-Åke W. Kjellin och Alice T. Kjellin m.fl.	UBF	st	1	250	250	3.5	1.0	875	875	250	0.19	0.269	0.21
242	Edsala 5:77 Sven Axel Sigvard Enderberg	UBF	st	1	250	250	3.5	1.0	875	875	250	0.19	0.269	0.21
243	Edsala 5:78 Stig Erik Warring	UBF	st	1	250	250	3.5	1.0	875	875	250	0.19	0.269	0.21
244	Edsala 5:79 Bror Olof Henry Med- hammar	UBF	st	1	250	250	3.5	1.0	875	875	250	0.19	0.269	0.21
245	Edsala 5:80 Karl Wilhelm Kebo	UBF	st	1	250	250	3.5	1.0	875	875	250	0.19	0.269	0.21
246	Edsala 5:81 Bengt Sig- vard Eldeby	UBF	st	1	250	250	3.5	1.0	875	875	250	0.19	0.269	0.21
247	Edsala 5:82 Erik Svens- son	UBF	st	1	250	250	3.5	1.0	875	875	250	0.19	0.269	0.21
248	Edsala 5:83 Edvard Gustavsson	UBF	st	1	250	250	3.5	1.0	875	875	250	0.19	0.269	0.21

Datum

Enhet och dnr

D2 218/64

Nr	Fastighet, ägare	Trafik- slag	Trafikunderlag			Total trafik- mängd ton	Väg- längd km	Ut- nytt- jan- de- grad	Tonkm	Summa tonkm	Andelstal (tonkm, %)		Andelstal (tonkm, %)	
			sort	antal	trafik- mängd per enhet						5x6	7x8x9	<input checked="" type="checkbox"/>	<input type="checkbox"/>
						beräknat	beslutat	beräknat	beslutat					
1	2	3	4	5	6	7	8	9	10	11	12	13	14	15
249	Edsala 5:84 Olof Fustaf Adolf Rosell	UBF	st	1	250	250	3.5	1.0	875	875	250	0.19	0.269	0.21
250	Edsala 5:85 Sven Olof Hult	UBF	st	1	250	250	3.5	1.0	875	875	250	0.19	0.269	0.21
251	Edsala 5:86 Bengt Göte Andersson	UBF	st	1	250	250	3.5	1.0	875	875	250	0.19	0.269	0.21
252	Edsala 5:87 Tore Ivar Herbert Bohman	UBF	st	1	250	250	3.5	1.0	875	875	250	0.19	0.269	0.21
253	Edsala 5:88 Gustav Hart- vig Adamsson	UBF	st	1	250	250	3.5	1.0	875	875	250	0.19	0.269	0.21
254	Edsala 5:89 Nils Erik Gunnar Andersson	UBF	st	1	250	250	3.5	1.0	875	875	250	0.19	0.269	0.21
255	Edsala 5:90 Nils Erik Gunnar Andersson	UBF	st	1	250	250	3.5	1.0	875	875	250	0.19	0.269	0.21
256	Edsala 5:91 Brita Inge- gerd Jadler	UBF	st	1	250	250	3.5	1.0	875	875	250	0.19	0.269	0.21
257	Edsala 5:92 Otto Edvin Alexander Jadler	UBF	st	1	250	250	3.5	1.0	875	875	250	0.19	0.269	0.21

LANTMÄTERIET

ANDELSTALSBERÄKNING

Datum

Enhet och dnr

D2 218/64

Nr	Fastighet, ägare	Tra- fik- slag	Trafikunderlag			Total trafik- mängd ton 5x6	Väg- längd km	Ut- nytt- jan- de- grad	Tonkm 7x8x9	Summa tonkm	Andelstal (tonkm, %)		Andelstal (tonkm, %)		
			sort	antal	trafik- mängd per enhet						byggnade	vågunderh	vintervägh	vågunderh	vintervägh
1	2	3	4	5	6	7	8	9	10	11	12	13	14	15	
258	Edsala 5:93 Maj Viktoria Svanström	UBF	st	1	250	250	3.5	1.0	875	875	250	0.19	0.269	0.21	
259	Edsala 5:94 Lars Erik Larsson	UBF	st	1	250	250	3.5	1.0	875	875	250	0.19	0.269	0.21	
260	Edsala 5:95 Ernst Gustaf Emanuel Karlsson	UBF	st	1	250	250	3.5	1.0	875	875	250	0.19	0.269	0.21	
261	Edsala 5:96 Margit Charlotta Johansson	UBF	st	1	250	250	3.5	1.0	875	875	250	0.19	0.269	0.21	
262	Edsala 5:97 Alex Johans- son	UBF	st	1	250	250	3.5	1.0	875	875	250	0.19	0.269	0.21	
263	Edsala 5:98 Inga Gun Majbritt Kjellberg	UBF	st	1	250	250	3.5	1.0	875	875	250	0.19	0.269	0.21	
264	Edsala 5:99 Alf Folke Hultgren	UBF	st	1	250	250	3.5	1.0	875	875	250	0.19	0.269	0.21	
265	Edsala 5:100 Frans Karl Uller	UBF	st	1	250	250	3.5	1.0	875	875	250	0.19	0.269	0.21	
266	Edsala 5:101 Erik Ragnar Söderberg	UBF	st	1	250	250	3.5	1.0	875	875	250	0.19	0.269	0.21	

LANTMÄTERIET

ANDELSTALSBERÄKNING

Datum

Enhet och dnr

D2.218/64.

Nr	Fastighet, ägare	Trafikslag	Trafikunderlag			Total trafikmängd ton	Väglängd km	Utnyttjandegrad	Tonkm	Summa tonkm	Andelstal (tonkm, %)		Andelstal (tonkm, %)		
			sort	antal	trafikmängd per enhet						byggnade	vågunderh	vintervägh	vågunderh	vintervägh
1	2	3	4	5	6	7	8	9	10	11	12	13	14	15	
267	Edsala 5:102 Karl Olov Rönberg	UBF	st	1	250	250	3.5	1.0	875	875	250	0.19	0.269	0.21	
268	Edsala 5:103 Ove Björn Harry Carlsson	UBF	st	1	250	250	3.5	1.0	875	875	250	0.19	0.269	0.21	
269	Edsala 5:104 Karl-Erik Lidman	UBF	st	1	250	250	3.5	1.0	875	875	250	0.19	0.269	0.21	
270	Edsala 5:105 Viola Margareta Andersson	UBF	st	1	250	250	3.5	1.0	875	875	250	0.19	0.269	0.21	
271	Edsala 5:106 Karl Gösta Emanuel Eklund	UBF	st	1	250	250	3.5	1.0	875	875	250	0.19	0.269	0.21	
272	Edsala 5:107 Daisy Gunvor Margareta Eklund	UBF	st	1	250	250	3.5	1.0	875	875	250	0.19	0.269	0.21	
273	Edsala 5:108 Kurt Wilhelm Eugen Berg	UBF	st	1	250	250	3.5	1.0	875	875	250	0.19	0.269	0.21	
274	Edsala 5:109 Lars Henrik Bergström	UBF	st	1	250	250	3.5	1.0	875	875	250	0.19	0.269	0.21	
275	Edsala 5:110 Karl Gustav Iennart Moberg	UBF	st	1	250	250	3.5	1.0	875	875	250	0.19	0.269	0.21	

Lantmäteriet Bl 0535, 3. 1968 12.000. SRA 81855

Nr	Fastighet, ägare	Trafik- slag	Trafikunderlag			Total trafik- mängd ton	Väg- längd km	Ut- nytt- jan- de- grad	Tonkm	Summa tonkm	Andelstal (tonkm, %)		Andelstal (tonkm, %)	
			sort	antal	trafik- mängd per enhet						5x6	7x8x9	<input checked="" type="checkbox"/>	<input type="checkbox"/>
						beräknat	beslutat	beräknat	beslutat					
1	2	3	4	5	6	7	8	9	10	11	12	13	14	15
276	Edsala 5:111 Henry Valde- mar Dahlberg	UBF	st	1	250	250	3.5	1.0	875	875	250	0.19	0.269	0.21
277	Edsala 5:112 Lennart Sture Emil Dahl	UBF	st	1	250	250	3.5	1.0	875	875	250	0.19	0.269	0.21
278	Edsala 5:113 Sven Olof Lindh	UBF	st	1	250	250	3.5	1.0	875	875	250	0.19	0.269	0.21
279	Edsala 5:114 Bertil Andre- as Kriström	UBF	st	1	250	250	3.5	1.0	875	875	250	0.19	0.269	0.21
280	Edsala 5:115 Willy Man- fred Hall- gren	UBF	st	1	250	250	3.5	1.0	875	875	250	0.19	0.269	0.21
281	Edsala 5:116 Isa Otilia Harrieth Gunnarsson	UBF	st	1	250	250	3.5	1.0	875	875	250	0.19	0.269	0.21
282	Edsala 5:117 Erik Bertil Messing	UBF	st	1	250	250	3.5	1.0	875	875	250	0.19	0.269	0.21
283	Edsala 5:118 Bertil Wil- helm Vallent- tin Brandt	UBF	st	1	250	250	3.5	1.0	875	875	250	0.19	0.269	0.21
284	Edsala 5:119 Nils Erik Blomgren	UBF	st	1	250	250	3.5	1.0	875	875	250	0.19	0.269	0.21

LANTMÄTERIET

ANDELSTALSBERÄKNING

Datum

Enhet och dnr

D2 218/64

Nr	Fastighet, ägare	Trafikslag	Trafikunderlag			Total trafikmängd ton	Väglängd km	Utnyttjandegrad	Tonkm	Summa tonkm	Andelstal (tonkm, %)		Andelstal (tonkm, %)	
			sort	antal	trafikmängd per enhet						byggnad	vägunderh	vintervägh	beräknat
						5x6	7x8x9							
1	2	3	4	5	6	7	8	9	10	11	12	13	14	15
285	Edsala 5:120 Bengt Ferdinand Lundgren	UBF	st	1	250	250	3.5	1.0	875	875	250	0.19	0.269	0.21
286	Edsala 5:121 Karl Axel Lunding	UBF	st	1	250	250	3.5	1.0	875	875	250	0.19	0.269	0.21
287	Edsala 5:122 Kurt Axel Lunding	UBF	st	1	250	250	3.5	1.0	875	875	250	0.19	0.269	0.21
288	Edsala 5:123 Åke Wilhelm Wallin	UBF	st	1	250	250	3.5	1.0	875	875	250	0.19	0.269	0.21
289	Edsala 5:124 Oskar Wilhelm Mauritz Gripenbrand	UBF	st	1	250	250	3.5	1.0	875	875	250	0.19	0.269	0.21
290	Edsala 5:125 Astrid Hildegard Nilsson	UBF	st	1	250	250	3.5	1.0	875	875	250	0.19	0.269	0.21
291	Edsala 5:126 Carin Vesta Bruntesson	UBF	st	1	250	250	3.5	1.0	875	875	250	0.19	0.269	0.21
292	Edsala 5:127 Inga-Britt Karin Wallin	UBF	st	1	250	250	3.5	1.0	875	875	250	0.19	0.269	0.21
293	Edsala 5:128 Edvard Petrus Johansson	UBF	st	1	250	250	3.5	1.0	875	875	250	0.19	0.269	0.21

Lantmäteriet Bl 0535, 3. 1968 12 000. SRA 81855

LANTMÄTERIET

ANDELSTALSBERÄKNING

Datum

Enhet och dnr

D2 218/64

Nr	Fastighet, ägare	Trafikslag	Trafikunderlag			Total trafikmängd ton	Väglängd km	Utnyttjandegrad	Tonkm	Summa tonkm	Andelstal (tonkm, %)		Andelstal (tonkm, %)		
			sort	antal	trafikmängd per enhet						byggnado	vågunderh	vintervägh	vågunderh	vintervägh
1	2	3	4	5	6	7	8	9	10	11	12	13	14	15	
294	Edsala 5:129 Sven Alfred Andersson	UBF	st	1	250	250	3.5	1.0	875	875	250	0.19	0.269	0.21	
295	Edsala 5:130 Roland Einar Andersson	UBF	st	1	250	250	3.5	1.0	875	875	250	0.19	0.269	0.21	
296	Edsala 5:131 Karl Olov Jansson	UBF	st	1	250	250	3.5	1.0	875	875	250	0.19	0.269	0.21	
297	Edsala 5:132 Uno Ragnar Brandt	UBF	st	1	250	250	3.5	1.0	875	875	250	0.19	0.269	0.21	
298	Edsala 133 Karl Folke Lindqvist	UBF	st	1	250	250	3.5	1.0	875	875	250	0.19	0.269	0.21	
299	Edsala 134 Erik Axel Holtz	UBF	st	1	250	250	3.5	1.0	875	875	250	0.19	0.269	0.21	
300	Edsala 135 Olle Andersson	UBF	st	1	250	250	3.5	1.0	875	875	250	0.19	0.269	0.21	
301	Edsala 5:136 Sören Einar Fetersson	UBF	st	1	250	250	3.5	1.0	875	875	250	0.19	0.269	0.21	
302	Edsala 5:137 Stig Lenart Bergman	UBF	st	1	250	250	3.5	1.0	875	875	250	0.19	0.269	0.21	

Lantmäteriet Bl 0535, 3. 1968 12.000. SRA 81855

LANTMÄTERIET

ANDELSTALSBERÄKNING

Datum

Enhet och dnr

D2 218/64

Nr	Fastighet, ägare	Tra- fik- slag	Trafikunderlag			Total trafik- mängd ton	Väg- längd km	Ut- nytt- jan- de- grad	Tonkm	Summa tonkm	Andelstal (tonkm, %)		Andelstal (tonkm, %)			
			sort	antal	trafik- mängd per enhet						5x6	7x8x9	<input checked="" type="checkbox"/>	<input type="checkbox"/>	<input checked="" type="checkbox"/>	<input checked="" type="checkbox"/>
													beräknat	beslutat	beräknat	beslutat
1	2	3	4	5	6	7	8	9	10	11	12	13	14	15		
303	Edsala 5:138 Ulla Marga- reta Kristi- na Karlsson	UBF	st	1	250	250	3.5	1.0	875	875	250	0.19	0.269	0.21		
304	Edsala 5:139 Märta Linnea Johanna Häll	UBF	st	1	250	250	3.5	1.0	875	875	250	0.19	0.269	0.21		
305	Edsala 5:140 Erik Leonard Johansson	UBF	st	1	250	250	3.5	1.0	875	875	250	0.19	0.269	0.21		
306	Edsala 5:141 Glas Erik Scotte	UBF	st	1	250	250	3.5	1.0	875	875	250	0.19	0.269	0.21		
307	Edsala 5:142 Sven georg Jakobsson	UBF	st	1	250	250	3.5	1.0	875	875	250	0.19	0.269	0.21		
308	Edsala 5:143 Dolly Louise Maria Eriks- son	UBF	st	1	250	250	3.5	1.0	875	875	250	0.19	0.269	0.21		
309	Edsala 5:144 Carl Agne Wägstrand	UBF	st	1	250	250	3.5	1.0	875	875	250	0.19	0.269	0.21		
310	Edsala 5:145 Kurt Evert Wilhelm Lundström	UBF	st	1	250	250	3.5	1.0	875	875	250	0.19	0.269	0.21		
311	Edsala 5:146 Fritz Harald Börje Fager	UBF	st	1	250	250	3.5	1.0	875	875	250	0.19	0.269	0.21		

LANTMÄTERIET

ANDELSTALSBERÄKNING

Datum

Enhet och dnr

D2.218/64.

Nr	Fastighet, ägare	Tra- fik- slag	Trafikunderlag			Total trafik- mängd ton	Väg- längd km	Ut- nytt- jan- de- grad	Tonkm	Summa tonkm	Andelstal (tonkm, %)		Andelstal (tonkm, %)	
			sort	antal	trafik- mängd per enhet						byggande	vågunderh	vintervägh	vågunderh
						beräknat	beslutat	beräknat	beslutat					
1	2	3	4	5	6	7	8	9	10	11	12	13	14	15
312	Edsala 5:147 John Allan Jansson	UBF	st	1	250	250	3.5	1.0	875	875	250	0.19	0.269	0.21
313	Edsala 5:148 Irene Klara Dossling	UBF	st	1	250	250	3.5	1.0	875	875	250	0.19	0.269	0.21
314	Edsala 5:149 Oskar Gunnar Emanuel Andersson	UBF	st	1	250	250	3.5	1.0	875	875	250	0.19	0.269	0.21
315	Edsala 5:150 Axel Ulrik Norén	UBF	st	1	250	250	3.5	1.0	875	875	250	0.19	0.269	0.21
316	Edsala 5:151 Georg Ivan Pettersson	UBF	st	1	250	250	3.5	1.0	875	875	250	0.19	0.269	0.21
317	Edsala 5:152 Sven Yngve Halldén	UBF	st	1	250	250	3.5	1.0	875	875	250	0.19	0.269	0.21
318	Edsala 5:153 Bengt Göran Verner Jons- son	UBF	st	1	250	250	3.5	1.0	875	875	250	0.19	0.269	0.21
319	Edsala 5:154 Margit Kris- tina Lidman	UBF	st	1	250	250	3.5	1.0	875	875	250	0.19	0.269	0.21
320	Edsala 5:155 Johan Her- bert Blom	UBF	st	1	250	250	3.5	1.0	875	875	250	0.19	0.269	0.21

LANTMÄTERIET

ANDELSTALSBERÄKNING

Datum

Enhet och dnr

218/64

Nr	Fastighet, ägare	Trafikslag	Trafikunderlag			Total trafikmängd ton	Väglängd km	Utnyttjandegrad	Tonkm	Summa tonkm	Andelstal (tonkm, %)		Andelstal (tonkm, %)		
			sort	antal	trafikmängd per enhet						byggnad	vägunderh	vintervägh	vägunderh	vintervägh
1	2	3	4	5	6	7	8	9	10	11	12	13	14	15	
321	Edsala 5:156 Sigvard Olof Emanuel Eriksson	UBF	st	1	250	250	3.5	1.0	875	875	250	0.19	0.269	0.21	
322	Edsala 5:157 Ingemar Rune Bengtsson	UBF	st	1	250	250	3.5	1.0	875	875	250	0.19	0.269	0.21	
323	Edsala 5:158 Sven Erik Rudolf Stridfält	UBF	st	1	250	250	3.5	1.0	875	875	250	0.19	0.269	0.21	
324	Edsala 5:159 Allan Olof Ohlsson	UBF	st	1	250	250	3.5	1.0	875	875	250	0.19	0.269	0.21	
325	Edsala 5:160 Sven Axel Herbert Åkerlund	UBF	st	1	250	250	3.5	1.0	875	875	250	0.19	0.269	0.21	
326	Edsala 5:161 Signe Sofia Lepistu	UBF	st	1	250	250	3.5	1.0	875	875	250	0.19	0.269	0.21	
327	Edsala 5:162 Gunvor Elisabet Ovsiannikow	UBF	st	1	250	250	3.5	1.0	875	875	250	0.19	0.269	0.21	
328	Edsala 5:163 Sexten Georg Andersson	UBF	st	1	250	250	3.5	1.0	875	875	250	0.19	0.269	0.21	
329	Edsala 5:164 Stig Olof Wilhelm Eriksson	UBF	st	1	250	250	3.5	1.0	875	875	250	0.19	0.269	0.21	

Lantmäteriet 81 0535, 3. 1968 12 000. SRA 81855

LANTMÄTERIET

ANDELSTALSBERÄKNING

Datum

Enhet och dnr

218/64

Nr	Fastighet, ägare	Tra- fik- slag	Trafikunderlag			Total trafik- mängd ton	Väg- längd km	Ut- nytt- jan- de- grad	Tonkm	Summa tonkm	Andelstal (tonkm, %)		Andelstal (tonkm, %)							
			sort	antal	trafik- mängd per enhet						5x6	7x8x9	<input checked="" type="checkbox"/>	byggande	<input type="checkbox"/>	vägunderh	<input checked="" type="checkbox"/>	vägunderh	<input checked="" type="checkbox"/>	vintervägh
1	2	3	4	5	6	7	8	9	10	11	12	13	14	15						
330	Edsala 5:165 Sven Helge Arvid Flood	UBF	st	1	250	250	3.5	1.0	875	875	250	0.19	0.269	0.21						
331	Edsala 5:166 Arne Emanuel Carlsson	UBF	st	1	250	250	3.5	1.0	875	875	250	0.19	0.269	0.21						
332	Edsala 5:167 Olof Börje Steen	UBF	st	1	250	250	3.5	1.0	875	875	250	0.19	0.269	0.21						
333	Edsala 5:168 Anna och Alve Elis Harry Sten- man	UBF	st	1	250	250	3.5	1.0	875	875	250	0.19	0.269	0.21						
334	Edsala 5:169 Nils Algot Eberhart Uusijarvi	UBF	st	1	250	250	3.5	1.0	875	875	250	0.19	0.269	0.21						
335	Edsala 5:170 Nils Gunnar Persson	UBF	st	1	250	250	3.5	1.0	875	875	250	0.19	0.269	0.21						
336	Edsala 5:171 Knut Einar Johansson	UBF	st	1	250	250	3.5	1.0	875	875	250	0.19	0.269	0.21						
337	Edsala 5:172 Maj-Britt Sjölund	UBF	st	1	250	250	3.5	1.0	875	875	250	0.19	0.269	0.21						
338	Edsala 5:173 Britt Viola Elisabet Lundström	UBF	st	1	250	250	3.5	1.0	875	875	250	0.19	0.269	0.21						

LANTMÄTERIET

ANDELSTALSBERÄKNING

Datum

Enhet och dnr

D2 218/64

Nr	Fastighet, ägare	Trafikslag	Trafikunderlag			Total trafikmängd ton	Väglängd km	Utnyttjandegrad	Tonkm	Summa tonkm	Andelstal (tonkm, %)		Andelstal (tonkm, %)	
			sort	antal	trafikmängd per enhet						byggnad	vägunderh	vintervägh	beräknat
						5x6	7x8x9							
1	2	3	4	5	6	7	8	9	10	11	12	13	14	15
339	Edsala 5:174 Andy Andersson	UBF	st	1	250	250	3.5	1.0	875	875	250	0.19	0.269	0.21
340	Edsala 5:175 Karl Gösta Evald Björkman	UBF	st	1	250	250	3.5	1.0	875	875	250	0.19	0.269	0.21
341	Edsala 5:176 Anna Ohlsson	UBF	st	1	250	250	3.5	1.0	875	875	250	0.19	0.269	0.21
342	Edsala 5:177 Per Olof Källström	UBF	st	1	250	250	3.5	1.0	875	875	250	0.19	0.269	0.21
343	Edsala 5:178 Kaj Edvin Konrad Holtz	UBF	st	1	250	250	3.5	1.0	875	875	250	0.19	0.269	0.21
344	Edsala 5:179 Karl Emanuel Karlsson	UBF	st	1	250	250	3.5	1.0	875	875	250	0.19	0.269	0.21
345	Edsala 5:180 Margareta Madsen	UBF	st	1	250	250	3.5	1.0	875	875	250	0.19	0.269	0.21
346	Edsala 5:181 Stig Börje Axel Axelsson	UBF	st	1	250	250	3.5	1.0	875	875	250	0.19	0.269	0.21
347	Edsala 5:182 Erik Gustaf Boer Nilsson	UBF	st	1	250	250	3.5	1.0	875	875	250	0.19	0.269	0.21

Lantmäteriet Bl 0535. 3. 1968 12000. SRA 81855

LANTMÄTERIET

ANDELSTALSBERÄKNING

Datum

Enhet och dnr

D2.218/64.

Nr	Fastighet, ägare	Tra- fik- slag	Trafikunderlag			Total trafik- mängd ton	Väg- längd km	Ut- nytt- jan- de- grad	Tonkm	Summa tonkm	Andelstal (tonkm, %)		Andelstal (tonkm, %)			
			sort	antal	trafik- mängd per enhet						5x6	7x8x9	<input checked="" type="checkbox"/>	<input type="checkbox"/>	<input checked="" type="checkbox"/>	<input checked="" type="checkbox"/>
													beräknat	beslutat	beräknat	beslutat
1	2	3	4	5	6	7	8	9	10	11	12	13	14	15		
348	Edsala 5:183 Harry Verner Davis	UBF	st	1	250	250	3.5	1.0	875	875	250	0.19	0.269	0.21		
349	Edsala 5:184 Leif Uno Tommy Jager- mo	UBF	st	1	250	250	3.5	1.0	875	875	250	0.19	0.269	0.21		
350	Edsala 5:185 Erik Axel Tampe	UBF	st	1	250	250	3.5	1.0	875	875	250	0.19	0.269	0.21		
351	Edsala 5:186 Lage Gustaf Ceder	UBF	sti	1	250	250	3.5	1.0	875	875	250	0.19	0.269	0.21		
352	Edsala 5:187 Asta Lydia Ingeborg Andersson	UBF	st	1	250	250	3.5	1.0	875	875	250	0.19	0.269	0.21		
353	Edsala 5:188 Evert Len- nart Johans- son	UBF	st	1	250	250	3.5	1.0	875	875	250	0.19	0.269	0.21		
354	Edsala 5:189 Eivor Linnea Pettersson	UBF	st	1	250	250	3.5	1.0	875	875	250	0.19	0.269	0.21		
355	Edsala 5:190 Rune Ivar Arvfors	UBF	st	1	250	250	3.5	1.0	875	875	250	0.19	0.269	0.21		
356	Edsala 5:191 Bengt Harald Bertram Frenker	UBF	st	1	250	250	3.5	1.0	875	875	250	0.19	0.269	0.21		

LANTMÄTERIET

ANDELSTALSBERÄKNING

Datum

Enhet och dnr

D2 218/64

Nr	Fastighet, ägare	Tra- fik- slag	Trafikunderlag			Total trafik- mängd ton	Väg- längd km	Ut- nytt- jan- de- grad	Tonkm	Summa tonkm	Andelstal (tonkm, %)		Andelstal (tonkm, %)	
			sort	antal	trafik- mängd per enhet						byggnads vågunderh vintervägh	vågunderh vintervägh	beräknat	
						5x6	7x8x9	beräknat	beslutat	beräknat			beslutat	
1	2	3	4	5	6	7	8	9	10	11	12	13	14	15
357	Edsala 5:192 Arthur Leo- nard Anders- son	UBF	st	1	250	250	3.5	1.0	875	875	250	0.19	0.269	0.21
358	Edsala 5:193 Arthur Leo- nard Anders- son	UBF	st	1	250	250	3.5	1.0	875	875	250	0.19	0.269	0.21
359	Edsala 5:194 Johan Gus- tav Agne Tegn	UBF	st	1	250	250	3.5	1.0	875	875	250	0.19	0.269	0.21
360	Edsala 5:195 Sol-Britt Marianne Stavenäs	UBF	st	1	250	250	3.5	1.0	875	875	250	0.19	0.269	0.21
361	Edsala 5:196 Margareta Lindblad	UBF	st	1	250	250	3.5	1.0	875	875	250	0.19	0.269	0.21
362	Edsala 5:197 Lars Malte Petré	UBF	st	1	250	250	3.5	1.0	875	875	250	0.19	0.269	0.21
363	Edsala 5:198 Stig Lennart Lindqvist	UBF	st	1	250	250	3.5	1.0	875	875	250	0.19	0.269	0.21
364	Edsala 5:199 Knut Tage Söderberg	UBF	st	1	250	250	3.5	1.0	875	875	250	0.19	0.269	0.21
365	Edsala 5:200 Sven Ragnar Svensson	UBF	st	1	250	250	3.5	1.0	875	875	250	0.19	0.269	0.21

LANTMÄTERIET

ANDELSTALSBERÄKNING

Datum

Enhet och dnr

D2 218/64

Nr	Fastighet, ägare	Tra- fik- slag	Trafikunderlag			Total trafik- mängd ton	Väg- längd km	Ut- nytt- jan- de- grad	Tonkm	Summa tonkm	Andelstal (tonkm, %)		Andelstal (tonkm, %)	
			sort	antal	trafik- mängd per enhet						<input checked="" type="checkbox"/> byggande	<input type="checkbox"/> vägunderh	<input checked="" type="checkbox"/> vägunderh	<input checked="" type="checkbox"/> vintervägh
			5x6	7x8x9	beräknat	beslutat	beräknat	beslutat						
1	2	3	4	5	6	7	8	9	10	11	12	13	14	15
366	Edsala 5:201 Gunnar Evert Hellmark	UBF	st	1	250	250	3.5	1.0	875	875	250	0.19	0.269	0.21
367	Edsala 5:202 Erik Bertil Carlsson	UBF	st	1	250	250	3.5	1.0	875	875	250	0.19	0.269	0.21
368	Edsala 5:203 Carl Georg Carlsson	UBF	st	1	250	250	3.5	1.0	875	875	250	0.19	0.269	0.21
369	Edsala 5:204 Nils Karl Lennart Arenander	UBF	st	1	250	250	3.5	1.0	875	875	250	0.19	0.269	0.21
370	Edsala 5:205 Nils Kurt Allan Le- nander	UBF	st	1	250	250	3.5	1.0	875	875	250	0.19	0.269	0.21
371	Edsala 5:206 Nils Lennart Sjögren	UBF	st	1	250	250	3.5	1.0	875	875	250	0.19	0.269	0.21
372	Edsala 5:207 Bror Anton Andersson	UBF	st	1	250	250	3.5	1.0	875	875	250	0.19	0.269	0.21
373	Edsala 5:208 Ethel Vivan Leontine Sterner	UBF	st	1	250	250	3.5	1.0	875	875	250	0.19	0.269	0.21
374	Edsala 5:209 Leif Olof Svanberg	UBF	st	1	250	250	3.5	1.0	875	875	250	0.19	0.269	0.21

LANTMÄTERIET

ANDELSTALSBERÄKNING

Datum

Enhet och dnr

D2 218/64

Nr	Fastighet, ägare	Trafikslag	Trafikunderlag			Total trafikmängd ton	Väglängd km	Utnyttjandegrad	Tonkm	Summa tonkm	Andelstal (tonkm, %)		Andelstal (tonkm, %)				
			sort	antal	trafikmängd per enhet						byggnad	vägunderh	vintervägh	beräknat	beslutat	beräknat	beslutat
1	2	3	4	5	6	7	8	9	10	11	12	13	14	15			
375	Edsala 5:210 Karl Ruben Magnusson	UBF	st	1	250	250	3.5	1.0	875	875	250	0.19	0.269	0.21			
376	Edsala 5:211 Erik Roland Gustavsson	UBF	st	1	250	250	3.5	1.0	875	875	250	0.19	0.269	0.21			
377	Edsala 5:212 Ernst Ingvar Bergare	UBF	st	1	250	250	3.5	1.0	875	875	250	0.19	0.269	0.21			
378	Edsala 5:213 Folke Mauritz Julin	UBF	st	1	250	250	3.5	1.0	875	875	250	0.19	0.269	0.21			
379	Edsala 5:214 Bernt Roland Valfrid Strähle	UBF	st	1	250	250	3.5	1.0	875	875	250	0.19	0.269	0.21			
380	Edsala 5:215 Per Roland Hamntorp	UBF	st	1	250	250	3.5	1.0	875	875	250	0.19	0.269	0.21			
381	Edsala 5:216 Sven Birger Reinhold Ringkvist	UBF	st	1	250	250	3.5	1.0	875	875	250	0.19	0.269	0.21			
382	Edsala 5:217 Nils Åke Mauritz Jarvå	UBF	st	1	250	250	3.5	1.0	875	875	250	0.19	0.269	0.21			
383	Edsala 5:218 Rolf Olov Vikström	UBF	st	1	250	250	3.5	1.0	875	875	250	0.19	0.269	0.21			

Lantmäteriet BI 0535. 3. 1968 12 000. SRA 81855

LANTMÄTERIET

ANDELSTALSBERÄKNING

Datum

Enhet och dnr

D2 218/64

Nr	Fastighet, ägare	Tra- fik- slag	Trafikunderlag			Total trafik- mängd ton	Väg- längd km	Ut- nytt- jan- de- grad	Tonkm	Summa tonkm	Andelstal (tonkm, %)		Andelstal (tonkm, %)					
			sort	antal	trafik- mängd per enhet						5x6	7x8x9	X	byggande vägunderh vintervägh	X	vägunderh vintervägh	beräknat	beslutat
1	2	3	4	5	6	7	8	9	10	11	12	13	14	15				
384	Edsala 5:9 Georg Alexi- us Liljeroth	UBF	st	1	250	250	3.0	1.0	750	750	250	0.19	0.231	0.21				
385	Edsala 5:361 Elon Lilja Tomt AB	UBF	st	1	250	250	3.0	1.0	750	750	250	0.19	0.231	0.21				
386	Edsala 5:291 Erik Ryd- bergs döds- bo	UBF	st	1	250	250	4.4	1.0	1100	1100	250	0.19	0.339	0.21				
387	Edsala 5:5 Ramsö 1:2 Nils Gunnar Magnus Dahl m.fl.	UJ V PS UBF	ha ha ha st	4 7 7 3	10 8 3 250	40 56 21 750	4.7 4.7 4.7 4.7	1.0 1.0 1.0 1.0	188 263 99 3525	4075	867	0.65	1.255	1.35				
388	Ramsö 1:5 Tore Erik Lennart Eriksson	UBF	st	1	250	250	4.7	1.0	1175	1175	250	0.19	0.362	0.45				
389	Ramsö 1:1 o 1:4 Bengt Göte Andersson m.fl.	UJ PS UBF	ha ha st	29 98 2	10 3 250	290 294 500	4.7 4.7 4.7	0.3 1.0 1.0	409 1382 2350	4141	263	0.20	1.275	1.35				
390	Ramsö 1:3 Claes Ed- vard Hagman m.fl.	UBF UJ PS	st ha ha	2 6 24	250 10 3	500 60 72	3.0 3.0 3.0	1.0 0.3 1.0	1500 54 216	1770	263	0.20	0.545	0.60				
Summa										324815	106815	100.00	99.934	100.00				
Ägarna ha angivits med ledning av 1971 års fastighetslängd.																		

Nr	Fastighet, ägare	Tra- fik- slag	Trafikunderlag			Total trafik- mängd ton	Väg- längd km	Ut- nytt- jan- de- grad	Tonkm	Summa tonkm	Andelstal (tonkm, %)		Andelstal (tonkm, %)		
			sort	antal	trafik- mängd per enhet						byggande	vågunderh	vintervägh	vågunderh	vintervägh
1	2	3	4	5	6	7	8	9	10	11	12	13	14	15	
<u>TECKENFÖRKLARING:</u>															
PS = persontransporter för skogsskötsel.															
V = virkestransport.															
UBJ = personlig utfart från helårsbostad, jordbruk.															
UB = " " " " ej jordbruk.															
UJ = företagsutfart från jordbruk.															
UBF = personlig utfart från fritidsbostad.															
Å = interna jordbrukskörslor.															
På distriktslantmätareämbetets vägnar:															
<i>Gösta Höglund</i>															
Gösta Höglund Distriktslantmätare.															

25.9.1971

Dnr D 2 218/64.

Förrättning enligt lagen den 3.9.1939 om enskilda vägar avseende enskilda vägen Bondängsbron - Kalkudden - Ramsö i Kärnbo socken, Strängnäs kommun, Södermanlands län. = Edsala ga:5

1. Förrättningen avser uttagande av väg över Edsala 5:8 och 5:61 samt fördelning av kostnaderna för byggande av väg samt för vägunderhåll och vinterväghållning å enskilda vägen Bondängsbron - Kalkudden - Ramsö.

2. Ny väg skall byggas över Edsala 5:8 och 5:61 i överensstämmelse med en den 26.4.1966 fastställd byggnadsplan.

3. Vägen skall byggas i överensstämmelse med ett av ing. Seth Häggström den 15.7.1964 upprättat förslag.

4. Vägens byggande skall vara slutfört inom tre år från det denna förrättning slutligen vunnit laga kraft.

5. Rätt att begagna ifrågavarande väg samt pliktiga att deltaga i kostnaderna för dess byggande resp. framtida underhåll tillkommer envar fastighet, som omförmäles i andelstalsberäkningen bil.

efter de procentuella andelstal, som däri anges.

6. Arbetet med vägbyggnad, väghållning och administration skall ombesörjas av den redan befintliga Bondängsbron - Kalkudden - Ramsö vägsamfällighet.

7. För mark, som tas i anspråk för den nya vägen skall ersättning ej utgå.

8. Tunga transporter får icke framgå på vägen då vägbanan är starkt uppblött eller befinner sig i tjällossning eller annorledes för motorfordanstrafik olämpligt tillstånd. Den fastighet, som direkt eller indirekt icke iakttagit denna föreskrift, skall ensam gälta för samfälligheten uppkommande kostnader.

9. Vägen och härför erforderliga anläggningar får icke begagnas såsom upplagsplats.

10. Vägen får icke begagnas såsom vändteg.

11. Upplåtelse av rätt att taga väghållningsämnen skall icke ifrågakomma.

12. För vägens skötsel skall gälla Kungl Väg- och Vattenbyggnadsverkets anvisningar för utförande av sådana arbeten, som bör vara vidtagna å enskild väg till vars underhåll statsbidrag ifrågasättes för att den skall anses vara i ett för dess ändamål tillfredsställande skick.

13. Grind eller led får icke hållas över vägen.

14. Förrättningskostnaderna skall betalas av vägsamfälligheten.

15. Tillkommer ytterligare fastigheter sedan denna förrättning vunnit laga kraft böra dessa gälta slitageersättning.

På distriktslantmätareämbetets vägnar:


Gösta Höglund

Bestyrkes:

På tjänstens vägnar

Distriktslantmätare

LANTMÄTERIET
 Distriktslantmätaren i
 Eskilstuna distrikt
 Kungsgatan 9
 632 21 ESKILSTUNA
 Tel. 016/138276

KALLELSE

Datum
 31.8.1970

Enhet och dnr
 D2 218/64

Förrättningsman
 Gösta Höglund

Herr Gunnar Nils Magnus Dahl
 Sjöstigen 4
 181 62 LIDINGÖ

Förättning		
Förättning enligt lagen om enskilda vägar, dels enligt 2 kap., avseende väg tillhörande Bondängsbron - Kalkudden - Ramsö vägsamfällighet och dels enligt 3 kap., avseende frågan om bildande av vägförening för bebyggelseområdena inom Edsala m.m., allt i Mariefreds stad.		
Sammanträde hålls datum	klockan	plats
26.9.1970	9.00	församlingshemmet, Mariefred.

Vid sammanträdet kommer att behandlas bl a

1. frågan om fördelning av kostnaderna för byggande och underhåll av den till angivna vägsamfällighet hörande väg.
2. frågan om bildande av vägförening för bebyggelseområdena inom Edsala 5:8 och 5:14.


Som sakägare kallas Ni till sammanträdet. Ni bör därvid visa upp tillgängliga åtkomsthandlingar, handlingar rörande servitut samt kartor och lantmäterihandlingar angående jord som berörs av förättningen.

Om Ni vid förättningen företräds av ombud skall ombudet ha skriftlig fullmakt (se nedan eller bifogad blankett). Företrädare för bolag, förening e d skall visa upp registreringsbevis eller protokollautdrag.

~~XXXXXXXXXX~~

Gösta Höglund

FULLMAKT (får inte avskiljas från kallelsen)

Fullmakt för nedan angivna ombud att föra min/vår talan vid förättningen/sammanträdet (avser även rätt att underteckna överenskommelser e d). Ombudet har rätt att sätta annan i sitt ställe. (Stryk det som inte är tillämpligt.)	
Ombud	Peter M. Seipel
Ort och datum	Lidingö 18.9.70
Namnteckning(ar)	 W M Dahl

KUNGL. PATENT- OCH REGISTRERINGSVERKET

Registreringsbevis för aktiebolag

Bolagets registreringsnummer 98.943

Bolagets firma:

Elon Lilja Tomt Aktiebolag.

Bolaget registrerat:

Den 15 juli 1965.

Styrelsens säte:

Stockholm.

Styrelsens sammansättning m. m. enligt i aktiebolagsregistret senast intagen uppgift:

Den 15 juli 1965:

Direktören John Elon Ferdinand Lilja i Stockholm och civilingenjören Sve-Åke Lilja i Västerås, med skattekonsulten Per Landgren i Stockholm såsom suppleant.

Firman tecknas, förutom av styrelsen, av John Elon Ferdinand Lilja.
~~Stockholm den~~

I tjänsten

Registreringsbevis

Att denna kopia innehåller de senaste i aktiebolagsregistret för ifrågavarande aktiebolag beträffande styrelse och firma-teckning intagna uppgifter, betygar

Stockholm den 2/9 1970

I tjänsten

Y. Betsicocos

Y. Betsicocos



Att denna fotokopia riktigt återgiver den fotograferade handlingen i dess helhet intyga:

Edith Löwenström

EXPEDITIONSavgift KRÖNOR 15.00
1965
1970

Expeditionsavgift
krönor 15:-

DL 832 O. PARAGON. STNLM

150

LANTMÄTERIET
 Distriktslantmätaren i
 Eskilstuna distrikt
 Kungsgatan 9
 632 21 ESKILSTUNA
 Tel. 016/138276

KALLELSE

Datum
 31.8.1970

Enhet och dnr
 D2 218/64

Förrättningsman
 Gösta Höglund

Elon Lilja Tomt AB
 Norrtullsgatan 17
 113 27 STOCKHOLM

Förättning		
Förättning enligt lagen om enskilda vägar, dels enligt 2 kap., avseende väg tillhörande Bondängsbron - Kalkudden - Ramsö vägsamfällighet och dels enligt 3 kap., avseende frågan om bildande av vägförening för bebyggelseområdena inom Edsala m.m., allt i Mariefreds stad.		
Sammanträde hålls datum	klockan	plats
26.9.1970	9.00	församlingshemmet, Mariefred.

Vid sammanträdet kommer att behandlas bl a

1. frågan om fördelning av kostnaderna för byggande och underhåll ev den till angivna vägsamfällighet hörande väg.
2. frågan om bildande av vägförening för bebyggelseområdena inom Edsala 5:8 och 5:14.

Som sakägare kallas Ni till sammanträdet. Ni bör därvid visa upp tillgängliga åtkomsthandlingar, handlingar rörande servitut samt kartor och lantmäterihandlingar angående jord som berörs av förättningen.

Om Ni vid förättningen företräds av ombud skall ombudet ha skriftlig fullmakt (se nedan eller bifogad blankett). Företrädare för bolag, förening e d skall visa upp registreringsbevis eller protokollsutdrag.

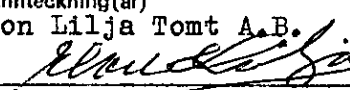
~~KALLELSE~~

Gösta Höglund

FULLMAKT (får inte avskiljas från kallelsen)

Fullmakt för nedan angivna ombud att företrädare för vår talan vid förättningen/sammanträdet avser även rätt att underteckna överenskommelser e d). Ombudet har rätt att sätta annan i sitt ställe. (Stryk det som inte är tillämpligt.)

Ombud
 Civil-ing. Sven-Åke Lilja 590 57 Malmslätt.
 Ort och datum

Mariefred den 26 september 1970.
 Namnteckning(ar)
 Elon Lilja Tomt A.B.


LANTMÄTERIET
Distriktslantmätaren i
Eskilstuna distrikt
Kungsgatan 9
632 21 ESKILSTUNA
Tel. 016/138276

KALLELSE

Datum
31.8.1970

Enhet och dnr
D2 218/64

Förättningsman
Gösta Höglund

Fr. Berit Maria Birgitta Liljegren
Vita Liljans väg 36
127 34 SKÄRHOLMEN

Förättning		
Förrättning enligt lagen om enskilda vägar, dels enligt 2 kap., avseende väg tillhörande Bondängsbron--Kalkudden--Rameö vägsamfällighet och dels enligt 3 kap., avseende frågan om bildande av vägförening för bebyggelseområdena inom Edsala m.m., allt i Mariefreds stad.		
Sammanträde hålls datum	klockan	plats
26.9.1970	9.00	församlingshemmet, Mariefred.

Vid sammanträdet kommer att behandlas bl a

1. frågan om fördelning av koatnaderna för byggande och underhåll av den till angivna vägsamfällighet hörande väg.
2. frågan om bildande av wägförening för bebyggelseområdena inom Edsala 5:8 och 5:14.

Som sakägare kallas Ni till sammanträdet. Ni bör därvid visa upp tillgängliga åtkomsthandlingar, handlingar rörande servitut samt kartor och lantmäterihandlingar angående jord som berörs av förättningen.

Om Ni vid förättningen företräds av ombud skall ombudet ha skriftlig fullmakt (se nedan eller bifogad blankett). Företrädare för bolag, förening e d skall visa upp registreringsbevis eller protokollsutdrag.

~~XXXXXXXXXX~~

Gösta Höglund

FULLMAKT (får inte avskiljas från kallelsen)

Fullmakt för nedan angivna ombud att föra min/ett talan vid förättningen, och sammanträdet (avser även rätt att underteckna överenskommelser e d). Ombudet har rätt att sätta annan i sitt ställe. (Stryk det som inte är tillämpligt.)	
Ombud	<i>Berit Liljegren</i>
Ort och datum	<i>Stockholm den 25.9.1970</i>
Namnsteckning(ar)	<i>Berit Liljegren</i>

LANTMÄTERIET
Distriktslantmätaren i
Eskilstuna distrikt
Kungsgatan 9
632 21 ESKILSTUNA
Tel. 016/138276

KALLELSE

Datum

Enhet och dnr

31.8.1970

D2 218/64

Förrättningsman
Gösta Höglund

Fr. Brita Ingegerd Jadler

Kubbegatan 30

123 54 FARSTA

Förrättning

Förrättning enligt lagen om enskilda vägar, dels enligt 2 kap., avseende väg tillhörande Bondängsbron - Kalkudden - Ramsö vägsamfällighet och dels enligt 3 kap., avseende frågan om bildande av vägförening för bebyggelseområdena inom Edsala m.m., allt i Mariefreds stad.

Sammanträde hålls

datum | klockan | plats

26.9.1970 9.00 församlingshemmet, Mariefred.

Vid sammanträdet kommer att behandlas bl a

1. frågan om fördelning av kostnaderna för byggande och underhåll av den till angivna vägsamfällighet hörande väg.
2. frågan om bildande av vägförening för bebyggelseområdena inom Edsala 5:8 och 5:14.

Som sakägare kallas Ni till sammanträdet. Ni bör därvid visa upp tillgängliga åtkomsthandlingar, handlingar rörande servitut samt kartor och lantmåterihandlingar angående jord som berörs av förrättningen.

Om Ni vid förrättningen företräds av ombud skall ombudet ha skriftlig fullmakt (se nedan eller bifogad blankett). Företrädare för bolag, förening e d skall visa upp registreringsbevis eller protokollsutdrag.

~~XXXXXXXXXX~~

Gösta Höglund

FULLMAKT (får inte avskiljas från kallelsen)

Fullmakt för nedan angivna ombud att föra min/vår talan vid förrättningen/sammanträdet (avser även rätt att underteckna överenskommelser e d). Ombudet har rätt att sätta annan i sitt ställe.
(Stryk det som inte är tillämpligt.)

Ombud *Edvin Jadler*

Ort och datum *Farsta den 26/9 70*

Namn-teckning(ar)
Brita Jadler

LANTMÄTERIET
Distriktslantmätaren i
Eskilstuna distrikt
Kungsgatan 9
632 21 ESKILSTUNA
Tel. 016/138276

KALLELSE

Datum
31.8.1970

Enhet och dnr
D2 218/64

Förätningsman
Gösta Höglund

Herr Olof Börje Steen
Nordmarksvägen 19
123 51 FARSTA

Förättning		
Förrättning enligt lagen om enskilda vägar, dels enligt 2 kap., avseende väg tillhörande Bondängsbron - Kalkudden - Ramsö vägsamfällighet och dels enligt 3 kap., avseende frågan om bildande av vägförening för bebyggelseområdena inom Edsala m.m., allt i Mariefreds stad.		
Sammanträde hålls datum	klockan	plats
26.9.1970	9.00	församlingshemmet, Mariefred.

Vid sammanträdet kommer att behandlas bl a

1. frågan om fördelning av kostnaderna för byggande och underhåll av den till angivna vägsamfällighet hörande väg.
2. frågan om bildande av vägförening för bebyggelseområdena inom Edsala 5:8 och 5:14.

Som sakägare kallas Ni till sammanträdet. Ni bör därvid visa upp tillgängliga åtkomsthendlingar, handlingar rörande servitut samt kartor och lantmåterihandlingar angående jord som berörs av förättningen.

Om Ni vid förättningen företräds av ombud skall ombudet ha skriftlig fullmakt (se nedan eller bifogad blankett). Företrädare för bolag, förening e d skall visa upp registreringsbevis eller protokollsutdrag.

~~REKVISIT~~

Gösta Höglund

FULLMAKT (får inte avskiljas från kallelsen)

Fullmakt för nedan angivna ombud att föra min/vår talan vid förättningen/sammanträdet (avser även rätt att underteckna överenskommelser e d). Ombudet har rätt att sätta annan i sitt ställe. (Stryk det som inte är tillämpligt.)	
Ombud	A. Stenman Tomt. 209.
Ort och datum	Farsta. 24/9. 1970
Namnteckning(ar)	Olof Steen Nennert Sesson

LANTMÄTERIET
Distriktslantmätaren i
Eskilstuna distrikt
Kungsgatan 9
632 21 ESKILSTUNA
Tel. 016/138276

KALLELSE

Datum
31.8.1970

Enhet och dnr
D2 218/64

Förämningsman
Gösta Höglund

Herr Erik Gustaf Boer Nilsson
Gränsholmsbacken 7, II
127 42 SKÄRHOLMEN

Förättning		
Förättning enligt lagen om enskilda vägar, dels enligt 2 kap., avseende väg tillhörande Bondängsbron - Kalkudden - Ramsö vägsamfällighet och dels enligt 3 kap., avseende frågan om bildande av vägförening för bebyggelseområdena inom Edsala m.m., allt i Mariefreds stad.		
Sammanträde hålls datum	kl. klockan	plats
26.9.1970	9.00	församlingshemmet, Mariefred.

Vid sammanträdet kommer att behandlas bl a

1. frågan om fördelning av kostnaderna för byggande och underhåll av den till angivna vägsamfällighet hörande väg.
2. frågan om bildande av vägförening för bebyggelseområdena inom Edsala 5:8 och 5:14.

Som sakägare kallas Ni till sammanträdet. Ni bör därvid visa upp tillgängliga åtkomsthändingar, handlingar rörande servitut samt kartor och lantmäterihandlingar angående jord som berörs av förättningen.

Om Ni vid förättningen företräds av ombud skall ombudet ha skriftlig fullmakt (se nedan eller bifogad blankett). Företrädare för bolag, förening eller d skall visa upp registreringsbevis eller protokollsutdrag.

~~XXXXXXXXXX~~

Gösta Höglund

FULLMAKT (får inte avskiljas från kallelsen)

Fullmakt för nedan angivna ombud att föra min/vår talan vid förättningen/sammanträdet (avser även rätt att underteckna överenskommelser e d). Ombudet har rätt att sätta annan i sitt ställe. (Stryk det som inte är tillämpligt.)	
Ombud	Gösta Björkman
Ort och datum	
Namnsteckning (år)	Boer Nilsson

LANTMÄTERIET
 Distriktslantmätaren i
 Eskilstuna distrikt
 Kungsgatan 9
 632 21 ESKILSTUNA
 Tel. 016/138276

KALLELSE

Datum
 31.8.1970

Enhet och dnr
 D2 218/64

Förämningsman
 Gösta Höglund

Herr Erik Axel Tampe
 Valutavägen 7
 126 45 HÄGERSTEN

Förättning		
Förättning enligt lagen om enskilda vägar, dels enligt 2 kap., avseende väg tillhörande Bondängsbron - Kalkudden - Rameö vägsamfällighet och dels enligt 3 kap., avseende frågan om bildande av vägförening för bebyggelseområdena inom Edsala m.m., allt i Mariefreds stad.		
Sammanträde hålls datum	kl. klockan	plats
26.9.1970	9.00	församlingshemmet, Mariefred.

Vid sammanträdet kommer att behandlas bl a

1. frågan om fördelning av kostnaderna för byggande och underhåll av den till angivna vägsamfällighet hörande väg.
2. frågan om bildande av vägförening för bebyggelseområdena inom Edsala 5:8 och 5:14.

Som sakägare kallas Ni till sammanträdet. Ni bör därvid visa upp tillgängliga åtkomsthandlingar, handlingar rörande servitut samt kartor och lantmäterihandlingar angående jord som berörs av förättningen.

Om Ni vid förättningen företräds av ombud skall ombudet ha skriftlig fullmakt (se nedan eller bifogad blankett). Företrädare för bolag, förening e d skall visa upp registreringsbevis eller protokollsutdrag.

~~XXXXXXXXXX~~

Gösta Höglund

FULLMAKT (får inte avskiljas från kallelsen)

Fullmakt för nedan angivna ombud att föra min/er talen vid förättningen/sammanträdet (avser även rätt att underteckna överenskommelser e d). Ombudet har rätt att sätta annan i sitt ställe. (Stryk det som inte är tillämpligt.)	
Ombud	Lage Ceder
Ort och datum	Mariefred 26/9 1970
Namnteckning(er)	E Tampe

LANTMÄTERIET
Distriktslantmätaren i
Eskilstuna distrikt
Kungsgatan 9
632 21 ESKILSTUNA
Tel. 016/138276

KALLELSE

Datum
31.8.1970

Enhet och dnr
D2 218/64

Förämningsman
Gösta Höglund

Herr Artur Leonard Andersson
Ymsenvägen 3 5 1/5
121 42 JOHANNESHOV

Förättning		
Förättning enligt lagen om enskilda vägar, dels enligt 2 kap., avseende väg tillhörande Bondängsbron - Kalkudden - Ramsö vägsamfällighet och dels enligt 3 kap., avseende frågan om bildande av vägförening för bebyggelseområdena inom Edsala m.m., allt i Mariefreds etad.		
Sammanträde hålls		
datum	klockan	plats
26.9.1970	9.00	församlingshemmet, Mariefred.

Vid sammanträdet kommer att behandlas bl a

1. frågan om fördelning av kostnaderna för byggande och underhåll av den till angivna vägsamfällighet hörande väg.
2. frågan om bildande av vägförening för bebyggelseområdena inom Edsala 5:8 och 5:14.

Som sakägare kallas Ni till sammanträdet. Ni bör därvid visa upp tillgängliga åtkomsthändingar, handlingar rörande servitut samt kartor och lantmåterihandlingar angående jord som berörs av förättningen.

Om Ni vid förättningen företräds av ombud skall ombudet ha skriftlig fullmakt (se nedan eller bifogad blankett). Företrädare för bolag, förening e d skall visa upp registreringsbevis eller protokollutdrag.

~~XXXXXXXXXX~~

Gösta Höglund

FULLMAKT (får inte avskiljas från kallelsen)

Fullmakt för nedan angivna ombud att föra min ~~akt~~ vid förättningen/sammanträdet (avser även rätt att underteckna överenskommelser e d). Ombudet har rätt att sätta annan i sitt ställe. (Stryk det som inte är tillämpligt.)

Ombud *Bertram Frenker*

Ort och datum *Stockholm den 24/9 - 1970*

Namnsteckning(er)
Artur Andersson

Tomt 133
" 134

LANTMÄTERIET
 Distriktslantmätaren i
 Eskilstuna distrikt
 Kungsgatan 9
 632 21 ESKILSTUNA
 Tel. 016/138276

KALLELSE

Datum
 31.8.1970

Enhet och dnr
 D2 218/64

Förätningsman
 Gösta Höglund

Herr Per Roland Hamntorp
 Bredängsvägen 242
 127 32 SKÄRHOLMEN

Förrättning		
Förrättning enligt lagen om enskilda vägar, dels enligt 2 kap., avseende väg tillhörande Bondängsbron - Kalkudden - Ramsö vägsamfällighet och dels enligt 3 kap., avseende frågan om bildande av vägförening för bebyggelseområdena inom Edsala m.m., allt i Mariefreds stad.		
Sammanträde hålls datum	Klockan	Plats
26.9.1970	9.00	församlingshemmet, Mariefred.

Vid sammanträdet kommer att behandlas bl a

1. frågan om fördelning av kostnaderna för byggande och underhåll av den till angivna vägsamfällighet hörande väg.
2. frågan om bildande av vägförening för bebyggelseområdena inom Edsala 5:8 och 5:14.

Som sakägare kallas Ni till sammanträdet. Ni bör därvid visa upp tillgängliga åtkomsthändingar, handlingar rörande servitut samt kartor och lantmåterihandlingar angående jord som berörs av förrättningen.

Om Ni vid förrättningen företräds av ombud skall ombudet ha skriftlig fullmakt (se nedan eller bifogad blankett). Företrädare för bolag, förening e d. skall visa upp registreringsbevis eller protokollsutdrag.

~~Handskrivning~~

Gösta Höglund

FULLMAKT (får inte avskiljas från kallelsen)

Fullmakt för nedan angivna ombud att föra min/År talan vid förrättningen/sammanträdet (avser även rätt att underteckna överenskommelser e d). Ombudet har rätt att sätta annan i sitt ställe. (Stryk det som inte är tillämpligt.)	
Ombud	HERR LARS PETRE
Ort och datum	SKÄRHOLMEN 23-9-70
Namn/teckning(ar)	<i>[Signature]</i> <i>[Signature]</i>

LANTMÄTERIET
Distriktslantmätaren i
Eskilstuna distrikt
Kungsgatan 9
632 21 ESKILSTUNA
Tel. 016/138276

KALLELSE

Datum
31.8.1970

Enhet och dnr
D2 218/64

Förrättningsman
Gösta Höglund

Herr Göte Erik Wilhelm Andersson
Kadettgatan 1
113 33 STOCKHOLM

Förättning		
Förättning enligt lagen om enskilda vägar, dels enligt 2 kap., avseende väg tillhörande Bondängsbron - Kalkudden, - Ramsö vägsamfällighet och dels enligt 3 kap., avseende frågan om bildande av vägförening för bebyggelseområdena inom Edsala m.m., allt i Mariefreds stad.		
Sammanträde hålls datum	klockan	plats
26.9.1970	9.00	församlingshemmet, Mariefred.

Vid sammanträdet kommer att behandlas bl a

1. frågan om fördelning av kostnaderna för byggande och underhåll av den till angivna vägsamfällighet hörande väg.
2. frågan om bildande av vägförening för bebyggelseområdena inom Edsala 5:8 och 5:14.

Som sakägare kallas Ni till sammanträdet. Ni bör därvid visa upp tillgängliga åtkomsthandlingar, handlingar rörande servitut samt kartor och lantmäterihandlingar angående jord som berörs av förättningen.

Om Ni vid förättningen företräds av ombud skall ombudet ha skriftlig fullmakt (se nedan eller bifogad blankett). Företrädare för bolag, förening e d skall visa upp registreringsbevis eller protokollsutdrag.

~~XXXXXXXXXX~~

Gösta Höglund

FULLMAKT (får inte avskiljas från kallelsen)

Fullmakt för nedan angivna ombud att föra min/vår talan vid förättningen/sammanträdet (avser även rätt att underteckna överenskommelser e d). Ombudet har rätt att sätta annan i sitt ställe. (Stryk det som inte är tillämpligt.)	
Ombud	Herr Richard du Rietz
Ort och datum	Sthlm 24/9-70
Namnsteckning(ar)	Göte Andersson

LANTMÄTERIET
Distriktslantmätaren i
Eskilstuna distrikt
Kungsgatan 9
632 21 ESKILSTUNA
Tel. 016/138276

KALLELSE

Datum

31.8.1970

Enhet och dnr

D2 218/64

Förrättningsman
Gösta Höglund

Herr Claes Edvard Hagman
Storgatan 15
150 30 MARIEFRED

Förrättning

Förrättning enligt lagen om enskilda vägar, dels enligt 2 kap., avseende väg tillhörande Bondängsbron - Kalkudden - Ramsö vägsamfällighet och dels enligt 3 kap., avseende frågan om bildande av vägförening för bebyggelseområdena inom Edsala m.m., allt i Mariefreds stad.

Sammanträde hålls

datum

| klockan

| plats

26.9.1970

9.00

församlingshemmet, Mariefred.

Vid sammanträdet kommer att behandlas bl a

1. frågan om fördelning av kostnaderna för byggande och underhåll av den till angivna vägsamfällighet hörande väg.
2. frågan om bildande av vägförening för bebyggelseområdena inom Edsala 5:8 och 5:14.

Som sakägare kallas Ni till sammanträdet. Ni bör därvid visa upp tillgängliga åtkomsthendlingar, handlingar rörande servitut samt kartor och lantmäterihandlingar angående jord som berörs av förrättningen.

Om Ni vid förrättningen företräds av ombud skall ombudet ha skriftlig fullmakt (se nedan eller bifogad blankett). Företrädare för bolag, förening e d skall visa upp registreringsbevis eller protokollsutdrag.

~~XXXXXXXXXX~~

Gösta Höglund

FULLMAKT (får inte avskiljas från kallelsen)

Fullmakt för nedan angivna ombud att föra min/~~sin~~ talan vid förrättningen/sammanträdet (avser även rätt att underteckna överenskommelser e d). Ombudet har rätt att sätta annan i sitt ställe. (Stryk det som inte är tillämpligt.)

Ombud

Jandl. Nils Spångberg

Ort och datum

Sæpt 1970

Namn-teckning(ar)

Claes E. Hagman

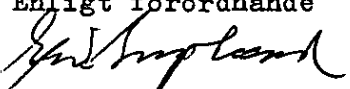
DOMÄNVERKET
Revirförvaltningen
Strängnäs revir

22.9.1970

FULLMAKT

för kronojägare Erik Johansson, Strängnäs revir, att vid förrättning avseende väg tillhörande Bondängsbron - Kalkudden - Ramsö vägsamfällighet och dels avseende frågan om bildande av vägförening för bebyggelseområdena inom Edsala m.m allt i Mariefreds stad, föra domänverkets talan och utöva dess rösträtt.

Tid: Den 26.9.1970 kl 9.00.
Lokal: Församlingshemmet, Mariefred.

Enligt förordnande

Eric Engstrand

AVSKRIFT

VFD 40-68 0350

STATENS VÄGVERK
J 40-68 0224

F U L L M A K T

Med stöd av 9 § i Kungl Maj:ts instruktion för statens vägverk den 25 maj 1967, nr 258, och 12 § i den av styrelsen för vägverket i anslutning därtill den 16 juni 1967 fastställda arbetsordningen för verket befullmäktigar jag härigenom vägdirektören vid vägförvaltningen i Södermanlands län eller den han i sitt ställe förordnar att utföra och bevaka vägverkets talan för Kungl Maj:t och Kronan

- vid syneförrättning enligt 10 kap vattenlagen;
- inför vattendomstol, där fråga ej är om stämningssmål;
- inför taxeringsnämnd eller fastighetstaxeringsnämnd i må angående taxering av kronan tillhöriga, under vägverkets förvaltning stående fastigheter;
- inför vägsynenämnd;
- vid lantmäteriförrättning samt
- i ärenden om betalningsföreläggande.

I denna fullmakt inbegripes rätt att godkänna vid lantmäteriförrättning träffad förening.

Stockholm den 15 februari 1968

Åke Wirseen
Åke Wirseen
Chef för statens vägverks
juridiska sektion

Bestyrkes i tjänsten

Barbra Stenbäck...



AVSKRIFT

STATENS VÄGVERK

Vägförvaltningen i Södermanlands län
Vägdirektören

Datum

7.6.1968

Vår referens

VFD 915-68 1201

F U L L M A K T

Med stöd av fullmakt, som här i kopia bifogas, befullmäktigar jag härigenom ingenjören Åke Hernelid, Nyköping, att utföra och bevaka vägverkets talan vid sammanträden inom Södermanlands län för lantmåteriförrättning enligt 2 och 3 kap. lagen den 3 september 1939 om enskilda vägar.

Områdets laga åtgärder godkännes.

Nils G. Lenas
Nils G. Lenas

Bestyrkes i tjänsten

Bertho Stenbäck

DISTRIKTLANTMÄTAREN
 I Eskilstuna distrikt
 Kungsgatan 9
 632 21 ESKILSTUNA
 Tfn 016-13 8276

Datum
 1.9.1970

Dnr
 D 2 218/64

Anslagsrubrik enl § 8 kung
 29 maj 1942 (SFS nr 314)


Lantmäterisammanträde hålles lördagen den 26 sept. 1970, kl. 9.00 & församlingshemmet, Mariefred, för verkställande av förrättningar enligt lagen om enskilda vägar, dels enligt 2 kap. avseende väg tillhörande Bondängsbron - Kalkudden - Ramsö vägsamfällighet och dels enligt 3 kap. avseende frågan om bildande av vägförening för bebyggelseområdena inom Edsala m.m., allt i Mariefreds stad.

Följande kommer att behandlas

1. frågan om fördelning av kostnaderna för byggande och underhåll av den till angivna vägsamfällighet hörande väg.
2. frågan om bildande av vägförening för bebyggelseområdena inom Edsala 5:8 och 5:14.

Sakägare anmanas att vid sammanträde förete tillgängliga åtkomsthandlingar, handlingar om servitut, kartor och lantmäterihandlingar angående jord som beröres av förrättningen.

På distriktslantmätarämbetets vägnar


 Gösta Höglund

(Namnunderskrift)

Distriktslantmätare.

(Tjänstetitel)

Härmed intygas att kungörelsen varit anslagen i laga ordning i

Församling eller kommun samt datum då kungörelsen anslagits

Mariefreds församling den 6 sept. 1970.

Ort och datum

Mariefred 8/9 70

Namnunderskrift



Tjänstetitel / Titel

kl.

KUNGÖRELSE

Lantmäterisammanträde hålles lördagen den 26/9 1970 kl. 9.00 å församlingshemmet i Mariefred för verkställande av förrättning enligt lagen om enskilda vägar, dels enligt 2 kap. avseende väg tillhörande Bondängsbron-Kalkudden-Ramsö vägsamfällighet och dels enligt 3 kap. avseende frågan om bildande av vägförening för bebyggelseområdena inom Edsala m. m., allt i Mariefreds stad.

Vid sammanträdet kommer att behandlas bl. a.

1. frågan om fördelning av kostnaderna för byggande och underhåll av den till angivna vägsamfällighet hörande väg.
2. frågan om bildande av vägförening för bebyggelseområdena inom Edsala 5:8 och 5:14.

Sakägare kallas härmed till sammanträdet. De bör därvid visa upp tillgängliga åtkomsthandlingar och andra handlingar, som styrka rätt att föra talan vid förrättningen.

På distriktslantmätareämbetets vägnar:

Gösta Höglund
Distriktslantmätare

Att ovanstående kungörelse varit intagen i Strengnäs Tidning den 10.9.1970 betygar
I tjänsten:

Gösta Höglund
Distriktslantmätare.

STATENS VÄGVERK
Vägförvaltningen i Södermanlands län
Vägdirektören

8.9.1971

VFD 915-71 1269

F U L L M A K T


Med stöd av fullmakt, som här i kopia bifogas, befullmäktigar jag härigenom ingenjören Gunnar Ståhl, Nyköping, att utföra och bevaka vägverkets talan vid sammanträden inom Södermanlands län för lantmåteriförrättning enligt 2 och 3 kap. lagen den 3 september 1939 om enskilda vägar.

Ombudets laga åtgärder godkännes.



Nils G. Lenas

Bestyrkes i tjänsten:



AVSKRIFT

VFD 40-68 0350

STATENS VÄGVERK
J 40-68 0224

F U L L M A K T

Med stöd av 9 § i Kungl Maj:ts instruktion för statens vägverk den 25 maj 1967, nr 258, och 12 § i den av styrelsen för vägverket i anslutning därtill den 16 juni 1967 fastställda arbetsordningen för verket befullmäktigar jag härigenom vägdirektören vid vägförvaltningen i Södermanlands län eller den han i sitt ställe förordnar att utföra och bevaka vägverkets talan för Kungl Maj:t och Kronan

vid syneförrättning enligt 10 kap vattenlagen;
inför vattendomstol, där fråga ej är om stämningssmål;
inför taxeringsnämnd eller fastighetstaxeringsnämnd i må angående taxering av kronan tillhöriga, under vägverkets förvaltning stående fastigheter;
inför vägsynenämnd;
vid lantmäteriförrättning samt
i ärenden om betalningsföreläggande.

I denna fullmakt inbegripes rätt att godkänna vid lantmäteriförrättning träffad förening.

Stockholm den 15 februari 1968

Åke Wirseen
Åke Wirseen
Chef för statens vägverks
juridiska sektion

Bestyrkes i tjänsten

Barbro Stenbäck

LANTMÄTERIET
Distriktslantmätaren i
Eskilstuna distrikt
Kungsgatan 9
632 21 ESKILSTUNA
Tel. 016/13 82 76

KALLELSE

Datum
31.8.1970

Enhet och dnr
D2 218/64

Förrättningsman
Gösta Höglund

Strängnäs kommun
Stadshuset
152 00 STRÄNGNÄS

Strängnäs Kommun
06. 09.
Dnr / 19
Loh.

Förrättning
Förrättning enligt lagen om enskilda vägar, dels enligt 2 kap., avseende väg tillhörande Bondängsbron- Kalkudden-Ramsö vägsamfällighet och dels enligt 3 kap., avseende frågan om bildande av vägförening för bebyggelseområdena inom Edsala m.m., allt i Mariefreds stad.

Sammanträde hålls
datum | klockan | plats
20.9.1971 9.00 församlingshemmet, Mariefred.

- Vid sammanträdet kommer att behandlas bl a
1. frågan om fördelning av kostnaderna för byggande och underhåll av den till angivna vägsamfällighet hörande väg.
 2. frågan om bildande av vägförening för bebyggelseområdena inom Edsala 5:8 och 5:14.

Som sakägare kallas Ni till sammanträdet. Ni bör därvid visa upp tillgängliga åtkomsthandlingar, handlingar rörande servitut samt kartor och lantmäterihandlingar angående jord som berörs av förrättningen.

Om Ni vid förrättningen företräds av ombud skall ombudet ha skriftlig fullmakt (se nedan eller bifogad blankett). Företrädare för bolag, förening e d skall visa upp registreringsbevis eller protokollsutdrag.

~~Enligt uppdrag~~

Gösta Höglund

FULLMAKT (får inte avskiljas från kallelsen)

Fullmakt för nedan angivna ombud att föra min/vår talan vid förrättningen/sammanträdet (avser även rätt att underteckna överenskommelser e d). Ombudet har rätt att sätta annan i sitt ställe. (Stryk det som inte är tillämpligt.)

Ombud
Halding P. A. Åkerman

Ort och datum
Strängnäs den 20/9 1971

Namn-teckning(ar)
Strängnäs kommunstyrelse
Per Bengtsson *Knut Jönker*

STRÄNGNÄS KOMMUN

BYGGNADSNÄMNDEN

Utdrag av vederbörligen justerat
protokoll, fört vid sammanträde
med byggnadsnämnden i Strängnäs
den 8.9 1971

§ 584

Kallelse till vägförrättning avseende väg tillhörande Bondängs-
bron-Kalkudden-Ramsö vägsamfällighet och dels avseende frågan
om bildande av vägförening för bebyggelseområdena inom Edsala
m.m. i Mariefred.

Byggnadsnämnden beslöt att förutom ~~stadsingenjören~~ skulle stads-
arkitekten, byggnadsnämndens ordförande och vice ordförande be-
vista förrättningen.

Strängnäs som ovan

Bertil Karlsson

Rätt utdraget betygar:

[Handwritten signature]
Thure Bengtsson... s... h... h... r... e

LANTMÄTERIET
Distriktslantmätaren i
Eskilstuna distrikt
Kungsgatan 9
632 21 ESKILSTUNA
Tel. 016/13 82 76

KALLELSE

Datum
31.8.1970

Enhet och dnr.
D2 218/64

Förrättningsman
Gösta Höglund

Elon Lilja Tomt AB
Morrtullgatan 17
113 27 STOCKHOLM

Förrättning
Förrättning enligt lagen om enskilda vägar, dels enligt 2 kap., avseende väg tillhörande Bondängsbron- Kalkudden-Ramsö vägsamfällighet och dels enligt 3 kap., avseende frågan om bildande av vägförening för bebyggelseområdena inom Edsala m.m., allt i Mariefreds stad.

Sammanträde hålls
datum | klockan | plats
20.9.1971 9.00 församlingshemmet, Mariefred.

Vid sammanträdet kommer att behandlas bl a

- 1. frågan om fördelning av kostnaderna för byggande och underhåll av den till angivna vägsamfällighet hörande väg.
- 2. frågan om bildande av vägförening för bebyggelseområdena inom Edsala 5:8 och 5:14.

Som sakägare kallas Ni till sammanträdet. Ni bör därvid visa upp tillgängliga åtkomsthandlingar, handlingar rörande servitut samt kartor och lantmäterihandlingar angående jord som berörs av förrättningen.

Om Ni vid förrättningen företräds av ombud skall ombudet ha skriftlig fullmakt (se nedan eller bifogad blankett). Företrädare för bolag, förening e d skall visa upp registreringsbevis eller protokollsutdrag.

~~FRÅGOSAKÄG~~

Gösta Höglund

FULLMAKT (får inte avskiljas från kallelsen)

Fullmakt för nedan angivna ombud att föra min/vår talan vid förrättningen/sammanträdet (avser även rätt att underteckna överenskommelser e d). Ombudet har rätt att sätta annan i sitt ställe. (Stryk det som inte är tillämpligt.)

Ombud
Cilvil-ing Sven-Åke Lilja. 590 57 Malmslätt

Ort och datum
Mariefred den 2 september 1971

Namn-teckning(ar)
[Signature] ELON LILJA TOMT AB
Avd.kontor Kyrkogatan 3
150 30 MARIEFRED

LANTMÄTERIET
Distriktslantmätaren i
Eskilstuna distrikt
Kungsgatan 9
632 21 ESKILSTUNA
Tel. 016/13 82 76

KALLELSE

Datum
31.8.1970

Enhet och dnr
D2 218/64

Förrättningsman
Gösta Höglund

Herr Kaj Edvin Konrad Holts
Turingogatan 28 B
151 34 SÖDERTÄLJE

Förrättning		
Förrättning enligt lagen om enskilda vägar, dels enligt 2 kap., avseende väg tillhörande Bondängsbron- Kalkudden-Ramsö vägsamfällighet och dels enligt 3 kap., avseende frågan om bildande av vägförening för bebyggelseområdena inom Edsala m.m., allt i Mariefreds stad.		
Sammanträde hålls		
datum	klockan	plats
20.9.1971	9.00	församlingshemmet, Mariefred.

Vid sammanträdet kommer att behandlas bl a

1. frågan om fördelning av kostnaderna för byggande och underhåll av den till angivna vägsamfällighet hörande väg.
2. frågan om bildande av vägförening för bebyggelseområdena inom Edsala 5:8 och 5:14.

Som sakägare kallas Ni till sammanträdet. Ni bör därvid visa upp tillgängliga åtkomsthandlingar, handlingar rörande servitut samt kartor och lantmäterihandlingar angående jord som berörs av förrättningen.

Om Ni vid förrättningen företräds av ombud skall ombudet ha skriftlig fullmakt (se nedan eller bifogad blankett). Företrädare för bolag, förening e d skall visa upp registreringsbevis eller protokollsutdrag.

~~Enigastyrningsman~~

Gösta Höglund

FULLMAKT (får inte avskiljas från kallelsen)

Fullmakt för nedan angivna ombud att föra min/vår talan vid förrättningen/sammanträdet (avser även rätt att underteckna överenskommelser e d). Ombudet har rätt att sätta annan i sitt ställe. (Stryk det som inte är tillämpligt.)	
Ombud	<i>Erich Axel Holtz</i>
Ort och datum	<i>Tomt 168 Kalkudden</i>
Namnsteckning(ar)	<i>Kaj Holtz Tomt 142 Kalkudden</i>

LANTMÄTERIET

Distriktslantmätaren i
Eskilstuna distrikt
Kungsgatan 9
632 21 ESKILSTUNA
Tel. 016/13 82 76

KALLELSE

Datum
31.8.1970

Enhet och dnr
D2 218/64

Förrättningsman
Gösta Höglund

Herr Anders Rune Classon
Iskanegränd 2
126 59 HÄGERSTEN

Förrättning

Förrättning enligt lagen om enskilda vägar, dels enligt 2 kap., avseende väg tillhörande Bondängsbron- Kalkudden-Ramsö vägsamfällighet och dels enligt 3 kap., avseende frågan om bildande av vägförening för bebyggelseområdena inom Edsala m.m., allt i Mariefreds stad.

Sammanträde hålls

datum | klockan | plats

20.9.1971 9.00 församlingshemmet, Mariefred.

Vid sammanträdet kommer att behandlas bl a

1. frågan om fördelning av kostnaderna för byggande och underhåll av den till angivna vägsamfällighet hörande väg.
2. frågan om bildande av vägförening för bebyggelseområdena inom Edsala 5:8 och 5:14.

Som sakägare kallas Ni till sammanträdet. Ni bör därvid visa upp tillgängliga åtkomsthandlingar, handlingar rörande servitut samt kartor och lantmäterihandlingar angående jord som berörs av förrättningen.

Om Ni vid förrättningen företräds av ombud skall ombudet ha skriftlig fullmakt (se nedan eller bifogad blankett). Företrädare för bolag, förening e d skall visa upp registreringsbevis eller protokollsutdrag.

Enligt uppdrag

Gösta Höglund

FULLMAKT (får inte avskiljas från kallelsen)

Fullmakt för nedan angivna ombud att föra min/ett talan vid förrättningen/ (avser även rätt att underteckna överenskommelser e d). Ombudet har rätt att sätta annan i sitt ställe. (Stryk det som inte är tillämpligt.)

Ombud

Elon Lilja Kyrkgatan 3 Mariefred.

Ort och datum

Hägersten Den 16/9 1971.

Namnteckning(ar)

Rune Classon

Närvarande vid sammankäde 25-9 1971

Namn.

Fästighet.

Eric Engstrand

Domsverket

Torid Österm

Edsala 237

S. Eriksson

Kalkudden 131

A. Nyholm

Kalkudden 216

K. Ö. Bugström

Edsala 285

Gunnar Jacobson

Edsala 1:8 203

Margareta Gröthlin

5:14 tomt 27

Bengt B. Nilsson

5 286 Edsala 344

Eivind Nilsson

" " "

Birgit Lödergren

Edsala 332

Olav Lödergren

" " "

Karin Skogdberg

" 326

V. Skogh

" 263

Gunn Andersson

" 276

Arnt Jonn

" 5:252

Sven Jakobsson

5:142

Roland Gunn

" 5 2"

A. Skogdberg

" 5:93

Hartvig Hamsson

Kalkudden 96

Carl-Otto Eriksson

Edsala 205

A. Welin

Edsala 207

Therese Andersson

Edsala 5:8 245

Herman Leonard

Edsala 5:8 252

A. Carlsson

Edsala 5:8 367

E. A. Nyberg

Edsala 5:13

Maj Judd

Edsala, tomt nr: 310

Lage Erda

5:14 186

E. M. Judd

168

Evert Skogdberg

179

Jan Eriksson

Edsala 5:61

S. Andersson

Edsala 5:129

Ingrid Andersson

" 5:8 tomt 358

Harry Davis

" 148 "

H. Blomqvist	Edsala	233
R. Holby		142
E. Eriksson	Kalkudden	23
K. Berglund	tomt	224
H. Que Teng	Tomt	135
B. Svarén	Tomt.	136
M. Jönhto	"	229
K. Jönhto	"	234 Edsala
A. Karvonen	"	357 "
E. Uusitalo	Edsala	266
P. Wickström	"	5: 218
B. Rymar	"	316
A. Pusa	"	334
K. Emanuel Holm	Kalkudden	144.
A. Pytty	Edsala	204
S. J. Malm	"	228
E. O. Karsson	"	302
H. Järvi	"	366.
J. Honkanen	"	321
H. J. Holby		142
K. A. Aulander	Kalkudden	155
A. O. Brändt	"	5: 138
J. M. Malm	"	5: 188
N. J. Andersson	"	97 + 98 tomte
K. J. J. J.	Skänings kamring	

Förlikningsavtal.

I mål nr. T 374/1968 vid Stockholms rådhusrätts 8:e avdelning mellan Kalkuddens Tomtägarförening, kärande, och Rolf Wikström, svarande, har förlikning träffats denna dag.

1. Wikström erlägger genast till föreningen omstända belopp eller sålunda 95 kronor.
2. Wikström skall stå för sina egna rättegångskostnader och svara för föreningens åd belopp, varom särskild överenskommelse skall träffas.
3. Föreningen förklarar, att Wikströms medlemskap i föreningen har upphört fr.o.m. den 1 januari 1969.
4. Målet skall avskrivas från vidare handläggning.
5. En förutsättning för denna överenskommelse är att Folksam - Wikströms försäkringsgivare, står för rättegångskostnaderna, vilket Folksam förklarar sig göra, om dessa äro skäliga. Denna handling har upprättats i två exemplar, varav parterna tagit var sitt.

Stockholm den 24 februari 1970

Birger H. Lindkvist
 Birger H. Lindkvist
 advokat
 ombud för käranden

Sune Haller
 Sune Haller
 advokat
 ombud för svaranden

Edsala 5:218

Rolf Wikström

~~ADHUSRÄTTEN~~

LÄNSLANTMÄTERIKONTORET
Södermanlands län

PROTOKOLL

SJ 129/71

ESKILSTUNA
TINGSRÄTT

Ink 22.12.71

21.12.1971

J 103/71

Tillhör Dnr. 123/71...

Eskilstuna

ÖDELNINGSDOMAREN

RÄTTEN

rådmannen Claes T Levin, tillika protokollförare

PARTER (ej tillstädes)

KLAGANDE

Ernst Persson, Glanshammarsgatan 57, 124 46 BANDHAGEN

ÖVRIGA SAKÄGARE

övriga delägare i Bondängsbron - Kalkudden - Ramsö vägsamfällighet i Kärnbo socken, Mariefreds stad


Ägodelningsdomaren meddelar följande slutliga

BESLUT

Med anledning av Perssons återkallelse avskrivs målet från vidare handläggning.

Talan mot detta beslut föres genom besvär, vilka skall inges till ägodelningsdomaren, Box 363, 631 05 Eskilstuna, senast den 18 januari 1972 före tjänstetådens slut. Vid besvär skall fogas styrkt avskrift av besvärslagan jämte därtill hörande handlingar, vid äventyr att ägodelningsdomaren eljest, där delägare skall höras över besvären, låter på klagandens bekostnad verkställa avskrift därav. Inlaga eller annan handling må till ägodelningsdomaren inlämnas genom bud eller insändas med posten i betalt brev.

Som ovan


Claes T Levin

Tillhör akt 1295 Vägförordningar

293

LÄNSSTYRELSEN

Södermanlands län
Lantmäterienheten

BESLUT

1979-07-23

Nr 118

11.251-1634-79


Vägsamfälligheten Edsala-Kalkudden
Box 8032
104 20 STOCKHOLM

Ändring av stadgar för Bondängsbron-Kalkudden-Ramsö vägsamfällighet
i Kärnbo socken, Strängnäs kommun.

Länsstyrelsen i Södermanlands län har granskat årsmötets förslag till ändring av 1, 3, 4, 5, 7, 8 och 10 §§ i stadgarna för Bondängsbron-Kalkudden-Ramsö vägsamfällighet. Granskningen och förslaget till namnändring föranleder ingen erinran.

Länsstyrelsen beslutar med stöd av 51 § lagen om enskilda vägar (SFS 1939:608) att fastställa årsmötets förslag till stadgeändringar samt namnändring på sätt som närmare framgår av bifogade utdrag ur stadgarna.

Beslut i detta ärende har fattats av t f biträdande överlantmätare Lennart Höije. I handläggningen har deltagit 1:e länsassessor Mats Lundström och kartritningsbiträde Britta-Lisa Ragnar, föredragande.


Lennart Höije


Britta-Lisa Ragnar

Kopia till
Juridiska enheten
Akten
Vägförvaltningen, Box 311, 611 01 NYKÖPING

STADG KOMITTEENS FÖRSLAG TILL STADGÄNDRING

Kuvarande lydelse

Föreslagen lydelse

STADGAR

STADGAR

för

för

VÄGSAMFÄLLIGHETEN

VÄGSAMFÄLLIGHETEN

BONDANGSBRON - KALKUDDEN - RAMSÖ

EDSALA-KALKUDDEN

VÄGSAMFÄLLIGHETENS UPPGIFT

VÄGSAMFÄLLIGHETENS UPPGIFT

§ 1

§ 1

Bondängsbron - Kalkudden - Ramsö vägsamfällighet har till uppgift att handhava den gemensamma väghållningen och därmed förenade angelägenheter beträffande de enskilda vägar inom Kärnbo socken, vilka jämlikt förrättning enligt lagen den 3 sept. 1939 om enskilda vägar skola av de väghållningsskyldiga byggas och underhållas gemensamt.

Edsala-Kalkuddens vägsamfällighet har till uppgift att sköta den gemensamma väghållningen och därmed förenade angelägenheter för den enskilda vägen Bondängsbron-Edsala-Kalkudden-Ramsö inom Strängnäs kommun, vilken efter förrättning enligt lagen den 3 september 1939 om enskilda vägar skall av de väghållningsskyldiga byggas och underhållas genensamt.

VÄGSAMFÄLLIGHETENS STYRELSE

VÄGSAMFÄLLIGHETENS STYRELSE

§ 3

§ 3

Ombesörjandet av den gemensamma väghållningen och förvaltningen i övrigt av vägsamfällighetens angelägenheter omhändervhas av en styrelse, bestående av fem ledamöter, vilka jämte två suppleanter väljas å ordinarie sammanträde för en tid av 2 år. Suppleanterna väljas för ett år. Första gången styrelseval enligt dessa stadgar äger rum skola dock en styrelseledamot och en suppleant, efter därom mellan de valda verkställd lottning, anses valda för allenast ett år.

Den gemensamma väghållningen och samfällighetens angelägenheter i övrigt förvaltas av en styrelse bestående av fem ledamöter och två suppleanter, som väljas på ordinarie årsammanträde för en tid av 2 år. Första gången styrelseval enligt dessa stadgar äger rum, skall dock två styrelseledamöter och en suppleant, efter därom mellan de valda verkställd lottning, anses valda för allenast ett år. Därefter sker årligen val av antingen två eller tre ledamöter och en suppleant.

Valbar är endast ägare och innehavare eller brukare av egendom, som ingår i samfälligheten.

Valbar är endast ägare, innehavare eller brukare av egendom som ingår i samfälligheten.

Avgående styrelseledamot eller suppleant kan återväljas.

Avgående styrelseledamot eller suppleant kan återväljas.

Vid årsammanträde skall vidare utses en valberedning bestående av tre ledamöter med uppgift att förelägga nästkommande årsmöte förslag till styrelseledamöter och revisorer jämte suppleanter för dessa.

§ 4

Mom. 1. Ordförande och kassör väljes av årsmötet.

Mom. 2. För att styrelsen skall vara beslutsför erfordras, att dess fem ordinarie ledamöter behörigen kallats till sammanträdet. För beslut erfordras, att minst tre äro om detsamma ense. Kallelse till styrelsesammanträde, vilken skall innehålla uppgift om förekommande ärenden, skall av ordföranden tillställas ledamöterna minst tre dagar före sammanträdet. Ledamot som är förhindrad att närvara har att ofördröjligen befordra kallelsen vidare till suppleant.

Mom. 4. Styrelsen har att föra noggrann matrikel över medlemmarna samt att till det årliga återkommande ordinarie sammanträdet med samfälligheten avgiva styrelseberättelse för det gångna verksamhetsåret, uppgöra förslag till vägarbeten att utföras under följande år ävensom förslag till utgifts- och inkomststat och till debiteringslängd, utvisande det belopp, som skall uttaxeras, och vad därvid belöper på varje medlem enligt det för honom vid vägförrättningen bestämda andelstalet. Bidragen uppbäras av styrelsen och skola, där ordinarie sammanträde icke annorlunda bestämmer, erläggas före augusti månads utgång i tid och plats, som styrelsen anvisar. Därefter skall styrelsen upprätta restlängd och omedelbart föranstalta om indrivning av resterande bidrag jämte indrivningskostnad.

Mom. 8. Det åligger styrelsen att över sin förvaltning föra noggranna räkenskaper, som skola avslutas per den 30 april årligen. Räkenskaper på skola hållas till revisorernas förfogande senast den 1 maj samma år.

SAMMANTRÄDEN

§ 5

Mom. 1. Den väghållningsskyldigas rätt att besluta i vägsamfällighetens angelägenheter utövas å sammanträde med samfälligheten.

§ 4

Mom. 1. Ordförande och kassör väljes av årsmötet. Övriga befattningshavare utser styrelsen inom sig. Styrelsen skall utse särskild firmatecknare.

Mom. 2. För att styrelsen skall vara beslutsför erfordras, att dess fem ordinarie ledamöter behörigen kallas till sammanträdet. För beslut erfordras att minst tre är ense om detsamma. Kallelse till styrelsesammanträde med uppgift om förekommande ärenden skall tillställas ledamöterna minst sju dagar före sammanträdet. Ledamot som är förhindrad att närvara har att ofördröjligen befordra kallelsen vidare till suppleant.

Mom. 4. Styrelsen har att föra noggrann matrikel över medlemmarna samt att till det årligen återkommande ordinarie sammanträdet med samfälligheten avge styrelseberättelse för det gångna verksamhetsåret, uppgöra förslag till vägarbeten att utföras under följande år ävensom förslag till utgifts- och inkomststat och till debiteringslängd, utvisande det belopp som skall uttaxeras och vad därvid belöper på varje medlem enligt det för honom vid vägförrättningen bestämda andelstalet.

Uttaxerad avgift uppbäres av styrelsen och skall, därest årssammanträdet inte annorlunda beslutar, erläggas före augusti månads utgång på sätt som styrelsen anvisar. Därefter skall styrelsen upprätta restlängd och omedelbart föranstalta om indrivning av resterande avgifter, jämte indrivningskostnad.

Mom. 8. Det åligger styrelsen att över sin förvaltning föra noggranna räkenskaper som skall avslutas per den 30 april årligen. Räkenskaperna och styrelsens förvaltningsberättelse skall ställas till revisorernas förfogande senast den 15 maj samma år.

SAMMANTRÄDEN

§ 5

Mom. 1. Den väghållningsskyldiges rätt att besluta i vägsamfällighetens angelägenheter utövas å sammanträde med samfälligheten.

Ordinarie sammanträden skall årligen hållas under maj månad 3 dag och lokal, som styrelsen bestämmer. Extra sammanträde skall utlysas, om revisorerna därtill finna anledning, ävensom då en medlem i framställning till styrelsen sådant påkalla.

- 10. Behandling av styrelsens förslag till inkomst- och utgiftsstat för verksamhetsåret 19.... - 19....
- 11. Val av styrelseledamöter:
 - a) 2 ordinarie ledamöter
 - b) 2 suppleanter.
- 12. Val av revisorer:
 - a) 1 ordinarie
 - b) 1 suppleant.
- 13. Beslut om sättet för kungörelse av protokolljusteringen.
- 14. Eventuellt nya frågor.
- 15. Avslutning.

§ 8

Motioner skola, för att kunna upptagas till behandling vid ordinarie sammanträde, vara styrelsen tillhanda före den 15 april. På yrkande av samfällighetens hela röstetal må dock jämväl senare väckt fråga upptagas till behandling vid sammanträdet.

REVISION

§ 10

Mom. 2. Revision skall vara verkställd före 1 maj.

Ordinarie sammanträde skall årligen hållas under juni månad 3 dag och lokal som styrelsen bestämmer. Extra sammanträde skall utlysas då styrelsen eller revisorerna därtill finna anledning, ävensom då en femtedel av samfällighetens röstberättigade medlemmar i framställning till styrelsen sådant påkalla.

§ 7

- 10. Behandling av styrelsens förslag till inkomst- och utgiftsstat för kommande verksamhetsår.
- 11. Val av styrelseledamöter och suppleant.
- 12. Val av revisorer och suppleant.
- 13. Val av valberedning.
- 14. Beslut om kungörelse av protokolljusteringen.
- 15. Eventuellt nya frågor.
- 16. Avslutning.

§ 8

Motioner skall, för att kunna upptas till behandling vid ordinarie årssammanträde, vara styrelsen tillhanda före den 15 maj. På yrkande av närvarandes hela röstetal må dock senare väckt fråga upptas till behandling vid sammanträdet.

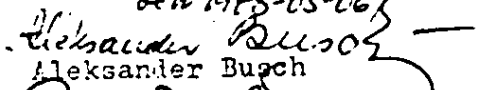

REVISION

§ 10

Mom. 2. Revision skall vara verkställd före 1 juni.

Här återges endast den text i nuvarande stadgar som har blivit föremål för kommitténs förslag till ändring.

Stockholm 1977-05-15
och 1978-05-06

Aleksander Busch

 Peter Seipel

 Sune Olsson
